



บัญชีราคาประเมินที่ดิน

ตามพระราชบัญญัติการประเมินราคาทรัพย์สินเพื่อประโยชน์แห่งรัฐ พ.ศ. 2562

รอบบัญชี พ.ศ. 2566 - 2569

ไม่มีเลขที่โฉนดเรียงตามเลขที่ดิน ระบุไว้ในระบบพิกัดฉาก ยู ที เอ็ม
สำหรับสำนักงานที่ดินจังหวัดมุกดาหาร เล่มที่ 70 (เพิ่มเติม)

ระวางระบบพิทักษ์นาก ยู ที เอ็ม			
แผนที่ภูมิประเทศ	ระวาง	แผ่น	มาตราส่วน
5841 I	4206	00	1:4000
5841 I	4406	00	1:4000
5841 I	4608	00	1:4000
5841 I	4612	03	1:1000
5842 I	4652	16	1:1000
5842 II	4436	00	1:4000
5941 III	7026	14	1:1000
5941 IV	4806	00	1:4000
5941 IV	5006	00	1:4000
5941 IV	5008	04	1:1000
5941 IV	5012	00	1:4000
5941 IV	5408	00	1:4000
5941 IV	5610	14	1:1000
5941 IV	5816	00	1:4000
5941 IV	6016	00	1:4000
5941 IV	6218	00	1:4000
5941 IV	6420	00	1:4000
5941 IV	6422	00	1:4000
5941 IV	6424	00	1:4000

ระวางระบบพิทักษ์นาก ยู ที เอ็ม			
แผนที่ภูมิประเทศ	ระวาง	แผ่น	มาตราส่วน
5941 IV	6610	00	1:4000
5941 IV	6620	02	1:2000
5941 IV	6622	03	1:2000
5941 IV	6624	00	1:4000
5941 IV	6624	08	1:1000
5941 IV	6822	02	1:2000
5941 IV	6822	04	1:2000
5941 IV	6824	00	1:4000
5941 IV	7024	01	1:2000
5941 IV	7024	02	1:2000
5942 III	4634	00	1:4000
5942 III	4832	00	1:4000
5942 III	4834	00	1:4000
5942 III	5032	05	1:1000
5942 III	5034	00	1:4000
5942 III	5036	00	1:4000
5942 III	5236	00	1:4000
5942 III	5432	00	1:4000
5942 III	5434	00	1:4000

ระวางระบบพิทักษ์นาก ยู ที เอ็ม			
แผนที่ภูมิประเทศ	ระวาง	แผ่น	มาตราส่วน
5942 III	5436	00	1:4000
5942 III	5630	00	1:4000
5942 III	5630	11	1:1000
5942 III	5632	00	1:4000
5942 III	5632	13	1:1000
5942 III	5634	00	1:4000
5942 III	5828	00	1:4000
5942 III	5830	10	1:1000
5942 III	5832	00	1:4000
5942 III	6030	16	1:1000
5942 III	6228	00	1:4000
5942 III	6230	00	1:4000
5942 III	6426	00	1:4000
5942 III	6428	00	1:4000
5942 III	6428	01	1:2000
5942 III	6428	03	1:2000
5942 III	6428	01	1:1000
5942 III	6428	07	1:1000
5942 III	6430	00	1:4000

ระวางระบบพิทักษ์นาก ยู ที เอ็ม			
แผนที่ภูมิประเทศ	ระวาง	แผ่น	มาตราส่วน
5942 III	6430	14	1:1000
5942 III	6444	02	1:2000
5942 III	6444	04	1:2000
5942 III	6626	00	1:4000
5942 III	6628	01	1:2000
5942 III	6628	08	1:1000
5942 III	6630	00	1:4000
5942 III	6648	01	1:2000
5942 III	6826	00	1:4000
5942 III	6826	10	1:1000
5942 III	6826	11	1:1000
5942 III	6828	02	1:1000
5942 III	6828	05	1:1000
5942 III	6828	12	1:1000
5942 III	6828	16	1:1000
5942 III	6830	04	1:2000
5942 III	6830	13	1:1000
5942 III	6834	00	1:4000
5942 III	6834	04	1:2000

ระวางระบบพิทักษ์อายุ ที เอ็ม			
แผนที่ภูมิประเทศ	ระวาง	แผ่น	มาตราส่วน
5942 III	6846	04	1:2000
5942 III	7026	00	1:4000
5942 III	7026	10	1:1000
5942 III	7026	14	1:1000
5942 III	7026	15	1:1000
5942 III	7028	01	1:1000
5942 III	7028	05	1:1000
5942 III	7028	06	1:1000
5942 III	7028	07	1:1000
5942 III	7028	13	1:1000
5942 III	7030	00	1:4000
5942 III	7030	03	1:2000
5942 III	7030	13	1:1000
5942 III	7032	00	1:4000
5942 III	7034	00	1:4000
5942 III	7034	02	1:2000
5942 III	7034	02	1:1000
5942 III	7034	03	1:1000
5942 III	7034	04	1:1000

ระวางระบบพิทักษ์อายุ ที เอ็ม			
แผนที่ภูมิประเทศ	ระวาง	แผ่น	มาตราส่วน
5942 III	7034	08	1:1000
5942 III	7036	14	1:1000
5942 IV	5460	00	1:4000
5942 IV	5462	00	1:4000
5942 IV	5858	11	1:1000
5942 IV	6056	10	1:1000
5942 IV	6254	02	1:2000
5942 IV	6454	04	1:2000
5942 IV	6654	04	1:2000
5942 IV	6852	04	1:2000

บัญชีราคาประเมินที่ดิน

ตามพระราชบัญญัติการประเมินราคาทรัพย์สินเพื่อประโยชน์แห่งรัฐ พ.ศ. 2562

สำนักงานที่ดิน จังหวัดมุกดาหาร

หน้า 1

โฉนดที่ดินเลขที่	อำเภอ	ตำบล	หน้าสำรวจ	เครื่องหมายที่ดินระบบพิกัดฉาก ยู ที เอ็ม / ศูนย์กำเนิด					เนื้อที่ (ไร่-งาน-ตร.ว.)	ราคาประเมิน (บาท ต่อ ตร.ว.)
				แผนที่ภูมิประเทศ	ระวาง	แผ่น	มาตราส่วน	เลขที่ดิน		
				5841I	4206	00	1:4000	485	95	

มีผลบังคับใช้ตั้งแต่วันที่ 30 สิงหาคม พ.ศ.2566

รอบบัญชี พ.ศ. 2566 - 2569



(นางสาวกรรณิการ์ รัชฎาภมาศ)

ชนารักษ์พื้นที่มุกดาหาร ปฏิบัติราชการแทน

ประธานกรรมการประเมินราคาทรัพย์สินเพื่อประโยชน์แห่งรัฐ

ประจำจังหวัดมุกดาหาร

บัญชีราคาประเมินที่ดิน

ตามพระราชบัญญัติการประเมินราคาทรัพย์สินเพื่อประโยชน์แห่งรัฐ พ.ศ. 2562


สำนักงานที่ดิน จังหวัดมุกดาหาร

หน้า 2

โฉนดที่ดินเลขที่	อำเภอ	ตำบล	หน้าสำรวจ	เครื่องหมายที่ดินระบบพิกัดฉาก ยู ที เอ็ม / ศูนย์กำเนิด					เนื้อที่ (ไร่-งาน-ตร.ว.)	ราคาประเมิน (บาท ต่อ ตร.ว.)
				แผนที่ภูมิประเทศ	ระวาง	แผ่น	มาตราส่วน	เลขที่ดิน		
				5841I	4406	00	1:4000	248	350	
				5841I	4406	00	1:4000	249	220	
				5841I	4406	00	1:4000	253	65	

มีผลบังคับใช้ตั้งแต่วันที่ 30 สิงหาคม พ.ศ.2566

รอบบัญชี พ.ศ. 2566 - 2569


 (นางสาวกรรณิการ์ รัชฎาumas)
 ชนารักษ์พื้นที่มุกดาหาร ปฏิบัติราชการแทน
 ประธานกรรมการประเมินราคาทรัพย์สินเพื่อประโยชน์แห่งรัฐ
 ประจำจังหวัดมุกดาหาร

บัญชีราคาประเมินที่ดิน

ตามพระราชบัญญัติการประเมินราคาทรัพย์สินเพื่อประโยชน์แห่งรัฐ พ.ศ. 2562

สำนักงานที่ดิน จังหวัดมุกดาหาร

หน้า 3

โฉนดที่ดินเลขที่	อำเภอ	ตำบล	หน้าสำรวจ	เครื่องหมายที่ดินระบบพิกัดฉาก ยู ที เอ็ม / ศูนย์กำเนิด					เนื้อที่ (ไร่-งาน-ตร.ว.)	ราคาประเมิน (บาท ต่อ ตร.ว.)
				แผนที่ภูมิประเทศ	ระวาง	แผ่น	มาตราส่วน	เลขที่ดิน		
				5841I	4608	00	1:4000	484		120

มีผลบังคับใช้ตั้งแต่วันที่ 30 สิงหาคม พ.ศ.2566

รอบบัญชี พ.ศ. 2566 - 2569



(นางสาวกรรณิการ์ รัชฎาภมาศ)

ชนารักษ์พื้นที่มุกดาหาร ปฏิบัติราชการแทน

ประธานกรรมการประเมินราคาทรัพย์สินเพื่อประโยชน์แห่งรัฐ

ประจำจังหวัดมุกดาหาร

บัญชีราคาประเมินที่ดิน

ตามพระราชบัญญัติการประเมินราคาทรัพย์สินเพื่อประโยชน์แห่งรัฐ พ.ศ. 2562


สำนักงานที่ดิน จังหวัดมุกดาหาร

หน้า 4

โฉนดที่ดินเลขที่	อำเภอ	ตำบล	หน้าสำรวจ	เครื่องหมายที่ดินระบบพิกัดฉาก ยู ที เอ็ม / ศูนย์กำเนิด					เนื้อที่ (ไร่-งาน-ตร.ว.)	ราคาประเมิน (บาท ต่อ ตร.ว.)
				แผนที่ภูมิประเทศ	ระวาง	แผ่น	มาตราส่วน	เลขที่ดิน		
				5841I	4612	03	1:1000	18	230	
				5841I	4612	03	1:1000	19	230	

มีผลบังคับใช้ตั้งแต่วันที่ 30 สิงหาคม พ.ศ.2566

รอบบัญชี พ.ศ. 2566 - 2569


 (นางสาวกรรณิการ์ รัชฎามาศ)
 ธารักษ์พื้นที่มุกดาหาร ปฏิบัติราชการแทน
 ประธานกรรมการประเมินราคาทรัพย์สินเพื่อประโยชน์แห่งรัฐ
 ประจำจังหวัดมุกดาหาร

บัญชีราคาประเมินที่ดิน

ตามพระราชบัญญัติการประเมินราคาทรัพย์สินเพื่อประโยชน์แห่งรัฐ พ.ศ. 2562


สำนักงานที่ดิน จังหวัดมุกดาหาร

หน้า 5

โฉนดที่ดินเลขที่	อำเภอ	ตำบล	หน้าสำรวจ	เครื่องหมายที่ดินระบบพิกัดฉาก ยู ที เอ็ม / ศูนย์กำเนิด					เนื้อที่ (ไร่-งาน-ตร.ว.)	ราคาประเมิน (บาท ต่อ ตร.ว.)
				แผนที่ภูมิประเทศ	ระวาง	แผ่น	มาตราส่วน	เลขที่ดิน		
				5842I	4652	16	1:1000	79	200	
				5842I	4652	16	1:1000	80	200	

มีผลบังคับใช้ตั้งแต่วันที่ 30 สิงหาคม พ.ศ.2566

รอบบัญชี พ.ศ. 2566 - 2569


 (นางสาวกรรณิการ์ รัชฎามาศ)
 ธรณารักษ์พื้นที่มุกดาหาร ปฏิบัติราชการแทน
 ประธานกรรมการประเมินราคาทรัพย์สินเพื่อประโยชน์แห่งรัฐ
 ประจำจังหวัดมุกดาหาร

บัญชีราคาประเมินที่ดิน

ตามพระราชบัญญัติการประเมินราคาทรัพย์สินเพื่อประโยชน์แห่งรัฐ พ.ศ. 2562

สำนักงานที่ดิน จังหวัดมุกดาหาร

หน้า 6

โฉนดที่ดินเลขที่	อำเภอ	ตำบล	หน้าสำรวจ	เครื่องหมายที่ดินระบบพิกัดฉาก ยู ที เอ็ม / ศูนย์กำเนิด					เนื้อที่ (ไร่-งาน-ตร.ว.)	ราคาประเมิน (บาท ต่อ ตร.ว.)
				แผนที่ภูมิประเทศ	ระวาง	แผ่น	มาตราส่วน	เลขที่ดิน		
				5842II	4436	00	1:4000	656	200	

มีผลบังคับใช้ตั้งแต่วันที่ 30 สิงหาคม พ.ศ.2566

รอบบัญชี พ.ศ. 2566 - 2569



(นางสาวกรรณิการ์ รัชฎาภมาศ)

ชนารักษ์พื้นที่มุกดาหาร ปฏิบัติราชการแทน

ประธานกรรมการประเมินราคาทรัพย์สินเพื่อประโยชน์แห่งรัฐ

ประจำจังหวัดมุกดาหาร

บัญชีราคาประเมินที่ดิน

ตามพระราชบัญญัติการประเมินราคาทรัพย์สินเพื่อประโยชน์แห่งรัฐ พ.ศ. 2562


สำนักงานที่ดิน จังหวัดมุกดาหาร

หน้า 7

โฉนดที่ดินเลขที่	อำเภอ	ตำบล	หน้าสำรวจ	เครื่องหมายที่ดินระบบพิกัดฉาก ยู ที เอ็ม / ศูนย์กำเนิด					เนื้อที่ (ไร่-งาน-ตร.ว.)	ราคาประเมิน (บาท ต่อ ตร.ว.)
				แผนที่ภูมิประเทศ	ระวาง	แผ่น	มาตราส่วน	เลขที่ดิน		
				5941III	7026	14	1:1000	552		660

มีผลบังคับใช้ตั้งแต่วันที่ 30 สิงหาคม พ.ศ.2566

รอบบัญชี พ.ศ. 2566 - 2569


 (นางสาวกรรณิการ์ รัชฎามาศ)
 ชนารักษ์พื้นที่มุกดาหาร ปฏิบัติราชการแทน
 ประธานกรรมการประเมินราคาทรัพย์สินเพื่อประโยชน์แห่งรัฐ
 ประจำจังหวัดมุกดาหาร

บัญชีราคาประเมินที่ดิน

ตามพระราชบัญญัติการประเมินราคาทรัพย์สินเพื่อประโยชน์แห่งรัฐ พ.ศ. 2562

สำนักงานที่ดิน จังหวัดมุกดาหาร

หน้า 8

โฉนดที่ดินเลขที่	อำเภอ	ตำบล	หน้าสำรวจ	เครื่องหมายที่ดินระบบพิกัดฉาก ยู ที เอ็ม / ศูนย์กำเนิด					เนื้อที่ (ไร่-งาน-ตร.ว.)	ราคาประเมิน (บาท ต่อ ตร.ว.)
				แผนที่ภูมิประเทศ	ระวาง	แผ่น	มาตราส่วน	เลขที่ดิน		
				5941IV	4806	00	1:4000	611	210	
				5941IV	4806	00	1:4000	640	150	
				5941IV	4806	00	1:4000	742	80	

มีผลบังคับใช้ตั้งแต่วันที่ 30 สิงหาคม พ.ศ.2566

รอบบัญชี พ.ศ. 2566 - 2569



(นางสาวกรรณิการ์ รัชฎาภมาศ)

ชนารักษ์พื้นที่มุกดาหาร ปฏิบัติราชการแทน

ประธานกรรมการประเมินราคาทรัพย์สินเพื่อประโยชน์แห่งรัฐ

ประจำจังหวัดมุกดาหาร

บัญชีราคาประเมินที่ดิน

ตามพระราชบัญญัติการประเมินราคาทรัพย์สินเพื่อประโยชน์แห่งรัฐ พ.ศ. 2562

สำนักงานที่ดิน จังหวัดมุกดาหาร

หน้า 9

โฉนดที่ดินเลขที่	อำเภอ	ตำบล	หน้าสำรวจ	เครื่องหมายที่ดินระบบพิกัดฉาก ยู ที เอ็ม / ศูนย์กำเนิด					เนื้อที่ (ไร่-งาน-ตร.ว.)	ราคาประเมิน (บาท ต่อ ตร.ว.)
				แผนที่ภูมิประเทศ	ระวาง	แผ่น	มาตราส่วน	เลขที่ดิน		
				5941IV	5006	00	1:4000	455	250	
				5941IV	5006	00	1:4000	456	250	

มีผลบังคับใช้ตั้งแต่วันที่ 30 สิงหาคม พ.ศ.2566

รอบบัญชี พ.ศ. 2566 - 2569



(นางสาวกรรณิการ์ รัชฎาภมาศ)

ชนารักษ์พื้นที่มุกดาหาร ปฏิบัติราชการแทน

ประธานกรรมการประเมินราคาทรัพย์สินเพื่อประโยชน์แห่งรัฐ

ประจำจังหวัดมุกดาหาร

บัญชีราคาประเมินที่ดิน

ตามพระราชบัญญัติการประเมินราคาทรัพย์สินเพื่อประโยชน์แห่งรัฐ พ.ศ. 2562

สำนักงานที่ดิน จังหวัดมุกดาหาร

หน้า 10

โฉนดที่ดินเลขที่	อำเภอ	ตำบล	หน้าสำรวจ	เครื่องหมายที่ดินระบบพิกัดฉาก ยู ที เอ็ม / ศูนย์กำเนิด					เนื้อที่ (ไร่-งาน-ตร.ว.)	ราคาประเมิน (บาท ต่อ ตร.ว.)
				แผนที่ภูมิประเทศ	ระวาง	แผ่น	มาตราส่วน	เลขที่ดิน		
				5941IV	5008	04	1:1000	56	2,000	

มีผลบังคับใช้ตั้งแต่วันที่ 30 สิงหาคม พ.ศ.2566

รอบบัญชี พ.ศ. 2566 - 2569



(นางสาวกรรณิการ์ รัชฎาumas)

ชนารักษ์พื้นที่มุกดาหาร ปฏิบัติราชการแทน

ประธานกรรมการประเมินราคาทรัพย์สินเพื่อประโยชน์แห่งรัฐ

ประจำจังหวัดมุกดาหาร

บัญชีราคาประเมินที่ดิน

ตามพระราชบัญญัติการประเมินราคาทรัพย์สินเพื่อประโยชน์แห่งรัฐ พ.ศ. 2562

สำนักงานที่ดิน จังหวัดมุกดาหาร

หน้า 11

โฉนดที่ดินเลขที่	อำเภอ	ตำบล	หน้าสำรวจ	เครื่องหมายที่ดินระบบพิกัดฉาก ยู ที เอ็ม / ศูนย์กำเนิด					เนื้อที่ (ไร่-งาน-ตร.ว.)	ราคาประเมิน (บาท ต่อ ตร.ว.)
				แผนที่ภูมิประเทศ	ระวาง	แผ่น	มาตราส่วน	เลขที่ดิน		
				5941IV	5012	00	1:4000	1055	230	
				5941IV	5012	00	1:4000	1056	230	
				5941IV	5012	00	1:4000	1057	200	

มีผลบังคับใช้ตั้งแต่วันที่ 30 สิงหาคม พ.ศ.2566

รอบบัญชี พ.ศ. 2566 - 2569



(นางสาวกรรณิการ์ รัชฎาภมาศ)

ชนารักษ์พื้นที่มุกดาหาร ปฏิบัติราชการแทน

ประธานกรรมการประเมินราคาทรัพย์สินเพื่อประโยชน์แห่งรัฐ

ประจำจังหวัดมุกดาหาร

บัญชีราคาประเมินที่ดิน

ตามพระราชบัญญัติการประเมินราคาทรัพย์สินเพื่อประโยชน์แห่งรัฐ พ.ศ. 2562

สำนักงานที่ดิน จังหวัดมุกดาหาร

หน้า 12

โฉนดที่ดินเลขที่	อำเภอ	ตำบล	หน้าสำรวจ	เครื่องหมายที่ดินระบบพิกัดฉาก ยู ที เอ็ม / ศูนย์กำเนิด					เนื้อที่ (ไร่-งาน-ตร.ว.)	ราคาประเมิน (บาท ต่อ ตร.ว.)
				แผนที่ภูมิประเทศ	ระวาง	แผ่น	มาตราส่วน	เลขที่ดิน		
				5941IV	5408	00	1:4000	435	110	

มีผลบังคับใช้ตั้งแต่วันที่ 30 สิงหาคม พ.ศ.2566

รอบบัญชี พ.ศ. 2566 - 2569



(นางสาวกรรณิการ์ รัชฎาumas)

ชนารักษ์พื้นที่มุกดาหาร ปฏิบัติราชการแทน

ประธานกรรมการประเมินราคาทรัพย์สินเพื่อประโยชน์แห่งรัฐ

ประจำจังหวัดมุกดาหาร

บัญชีราคาประเมินที่ดิน

ตามพระราชบัญญัติการประเมินราคาทรัพย์สินเพื่อประโยชน์แห่งรัฐ พ.ศ. 2562

สำนักงานที่ดิน จังหวัดมุกดาหาร

หน้า 13

โฉนดที่ดินเลขที่	อำเภอ	ตำบล	หน้าสำรวจ	เครื่องหมายที่ดินระบบพิกัดฉาก ยู ที เอ็ม / ศูนย์กำเนิด					เนื้อที่ (ไร่-งาน-ตร.ว.)	ราคาประเมิน (บาท ต่อ ตร.ว.)
				แผนที่ภูมิประเทศ	ระวาง	แผ่น	มาตราส่วน	เลขที่ดิน		
				5941IV	5610	14	1:1000	30	170	

มีผลบังคับใช้ตั้งแต่วันที่ 30 สิงหาคม พ.ศ.2566

รอบบัญชี พ.ศ. 2566 - 2569



(นางสาวกรรณิการ์ รัชฎาภาส)

ชนารักษ์พื้นที่มุกดาหาร ปฏิบัติราชการแทน

ประธานกรรมการประเมินราคาทรัพย์สินเพื่อประโยชน์แห่งรัฐ

ประจำจังหวัดมุกดาหาร

บัญชีราคาประเมินที่ดิน

ตามพระราชบัญญัติการประเมินราคาทรัพย์สินเพื่อประโยชน์แห่งรัฐ พ.ศ. 2562


สำนักงานที่ดิน จังหวัดมุกดาหาร

หน้า 14

โฉนดที่ดินเลขที่	อำเภอ	ตำบล	หน้าสำรวจ	เครื่องหมายที่ดินระบบพิกัดฉาก ยู ที เอ็ม / ศูนย์กำเนิด					เนื้อที่ (ไร่-งาน-ตร.ว.)	ราคาประเมิน (บาท ต่อ ตร.ว.)
				แผนที่ภูมิประเทศ	ระวาง	แผ่น	มาตราส่วน	เลขที่ดิน		
				5941IV	5816	00	1:4000	154	230	
				5941IV	5816	00	1:4000	155	230	
				5941IV	5816	00	1:4000	156	230	

มีผลบังคับใช้ตั้งแต่วันที่ 30 สิงหาคม พ.ศ.2566

รอบบัญชี พ.ศ. 2566 - 2569


 (นางสาวกรรณิการ์ รัชฎามาศ)
 ชนารักษ์พื้นที่มุกดาหาร ปฏิบัติราชการแทน
 ประธานกรรมการประเมินราคาทรัพย์สินเพื่อประโยชน์แห่งรัฐ
 ประจำจังหวัดมุกดาหาร

บัญชีราคาประเมินที่ดิน

ตามพระราชบัญญัติการประเมินราคาทรัพย์สินเพื่อประโยชน์แห่งรัฐ พ.ศ. 2562

สำนักงานที่ดิน จังหวัดมุกดาหาร

หน้า 15

โฉนดที่ดินเลขที่	อำเภอ	ตำบล	หน้าสำรวจ	เครื่องหมายที่ดินระบบพิกัดฉาก ยู ที เอ็ม / ศูนย์กำเนิด					เนื้อที่ (ไร่-งาน-ตร.ว.)	ราคาประเมิน (บาท ต่อ ตร.ว.)
				แผนที่ภูมิประเทศ	ระวาง	แผ่น	มาตราส่วน	เลขที่ดิน		
				5941IV	6016	00	1:4000	168	200	

มีผลบังคับใช้ตั้งแต่วันที่ 30 สิงหาคม พ.ศ.2566

รอบบัญชี พ.ศ. 2566 - 2569



(นางสาวกรรณิการ์ รัชฎาภมาศ)

ชนารักษ์พื้นที่มุกดาหาร ปฏิบัติราชการแทน

ประธานกรรมการประเมินราคาทรัพย์สินเพื่อประโยชน์แห่งรัฐ

ประจำจังหวัดมุกดาหาร

บัญชีราคาประเมินที่ดิน

ตามพระราชบัญญัติการประเมินราคาทรัพย์สินเพื่อประโยชน์แห่งรัฐ พ.ศ. 2562

สำนักงานที่ดิน จังหวัดมุกดาหาร

หน้า 16

โฉนดที่ดินเลขที่	อำเภอ	ตำบล	หน้าสำรวจ	เครื่องหมายที่ดินระบบพิกัดฉาก ยู ที เอ็ม / ศูนย์กำเนิด					เนื้อที่ (ไร่-งาน-ตร.ว.)	ราคาประเมิน (บาท ต่อ ตร.ว.)
				แผนที่ภูมิประเทศ	ระวาง	แผ่น	มาตราส่วน	เลขที่ดิน		
				5941IV	6218	00	1:4000	163	300	
				5941IV	6218	00	1:4000	164	300	
				5941IV	6218	00	1:4000	165	300	

มีผลบังคับใช้ตั้งแต่วันที่ 30 สิงหาคม พ.ศ.2566

รอบบัญชี พ.ศ. 2566 - 2569



(นางสาวกรรณิการ์ รัชฎาภมาศ)

ชนารักษ์พื้นที่มุกดาหาร ปฏิบัติราชการแทน

ประธานกรรมการประเมินราคาทรัพย์สินเพื่อประโยชน์แห่งรัฐ

ประจำจังหวัดมุกดาหาร

บัญชีราคาประเมินที่ดิน

ตามพระราชบัญญัติการประเมินราคาทรัพย์สินเพื่อประโยชน์แห่งรัฐ พ.ศ. 2562

สำนักงานที่ดิน จังหวัดมุกดาหาร

หน้า 17

โฉนดที่ดินเลขที่	อำเภอ	ตำบล	หน้าสำรวจ	เครื่องหมายที่ดินระบบพิกัดฉาก ยู ที เอ็ม / ศูนย์กำเนิด					เนื้อที่ (ไร่-งาน-ตร.ว.)	ราคาประเมิน (บาท ต่อ ตร.ว.)
				แผนที่ภูมิประเทศ	ระวาง	แผ่น	มาตราส่วน	เลขที่ดิน		
				5941IV	6420	00	1:4000	242	300	
				5941IV	6420	00	1:4000	243	300	
				5941IV	6420	00	1:4000	245	300	
				5941IV	6420	00	1:4000	309	260	

มีผลบังคับใช้ตั้งแต่วันที่ 30 สิงหาคม พ.ศ.2566

รอบบัญชี พ.ศ. 2566 - 2569



(นางสาวกรรณิการ์ รัชฎาภมาศ)

ชนารักษ์พื้นที่มุกดาหาร ปฏิบัติราชการแทน

ประธานกรรมการประเมินราคาทรัพย์สินเพื่อประโยชน์แห่งรัฐ

ประจำจังหวัดมุกดาหาร

บัญชีราคาประเมินที่ดิน

ตามพระราชบัญญัติการประเมินราคาทรัพย์สินเพื่อประโยชน์แห่งรัฐ พ.ศ. 2562

สำนักงานที่ดิน จังหวัดมุกดาหาร

หน้า 18

โฉนดที่ดินเลขที่	อำเภอ	ตำบล	หน้าสำรวจ	เครื่องหมายที่ดินระบบพิกัดฉาก ยู ที เอ็ม / ศูนย์กำเนิด					เนื้อที่ (ไร่-งาน-ตร.ว.)	ราคาประเมิน (บาท ต่อ ตร.ว.)
				แผนที่ภูมิประเทศ	ระวาง	แผ่น	มาตราส่วน	เลขที่ดิน		
				5941IV	6422	00	1:4000	321		130

มีผลบังคับใช้ตั้งแต่วันที่ 30 สิงหาคม พ.ศ.2566

รอบบัญชี พ.ศ. 2566 - 2569



(นางสาวกรรณิการ์ รัชฎาumas)

ชนารักษ์พื้นที่มุกดาหาร ปฏิบัติราชการแทน

ประธานกรรมการประเมินราคาทรัพย์สินเพื่อประโยชน์แห่งรัฐ

ประจำจังหวัดมุกดาหาร

บัญชีราคาประเมินที่ดิน

ตามพระราชบัญญัติการประเมินราคาทรัพย์สินเพื่อประโยชน์แห่งรัฐ พ.ศ. 2562

สำนักงานที่ดิน จังหวัดมุกดาหาร

หน้า 19

โฉนดที่ดินเลขที่	อำเภอ	ตำบล	หน้าสำรวจ	เครื่องหมายที่ดินระบบพิกัดฉาก ยู ที เอ็ม / ศูนย์กำเนิด					เนื้อที่ (ไร่-งาน-ตร.ว.)	ราคาประเมิน (บาท ต่อ ตร.ว.)
				แผนที่ภูมิประเทศ	ระวาง	แผ่น	มาตราส่วน	เลขที่ดิน		
				5941IV	6424	00	1:4000	167	130	
				5941IV	6424	00	1:4000	168	170	

มีผลบังคับใช้ตั้งแต่วันที่ 30 สิงหาคม พ.ศ.2566

รอบบัญชี พ.ศ. 2566 - 2569



(นางสาวกรรณิการ์ รัชฎาumas)

ชนารักษ์พื้นที่มุกดาหาร ปฏิบัติราชการแทน

ประธานกรรมการประเมินราคาทรัพย์สินเพื่อประโยชน์แห่งรัฐ

ประจำจังหวัดมุกดาหาร

บัญชีราคาประเมินที่ดิน

ตามพระราชบัญญัติการประเมินราคาทรัพย์สินเพื่อประโยชน์แห่งรัฐ พ.ศ. 2562

สำนักงานที่ดิน จังหวัดมุกดาหาร

หน้า 20

โฉนดที่ดินเลขที่	อำเภอ	ตำบล	หน้าสำรวจ	เครื่องหมายที่ดินระบบพิกัดฉาก ยู ที เอ็ม / ศูนย์กำเนิด					เนื้อที่ (ไร่-งาน-ตร.ว.)	ราคาประเมิน (บาท ต่อ ตร.ว.)
				แผนที่ภูมิประเทศ	ระวาง	แผ่น	มาตราส่วน	เลขที่ดิน		
				5941IV	6610	00	1:4000	112		230

มีผลบังคับใช้ตั้งแต่วันที่ 30 สิงหาคม พ.ศ.2566

รอบบัญชี พ.ศ. 2566 - 2569



(นางสาวกรรณิการ์ รัชฎาภาส)

ชนารักษ์พื้นที่มุกดาหาร ปฏิบัติราชการแทน

ประธานกรรมการประเมินราคาทรัพย์สินเพื่อประโยชน์แห่งรัฐ

ประจำจังหวัดมุกดาหาร

บัญชีราคาประเมินที่ดิน

ตามพระราชบัญญัติการประเมินราคาทรัพย์สินเพื่อประโยชน์แห่งรัฐ พ.ศ. 2562

สำนักงานที่ดิน จังหวัดมุกดาหาร

หน้า 21

โฉนดที่ดินเลขที่	อำเภอ	ตำบล	หน้าสำรวจ	เครื่องหมายที่ดินระบบพิกัดฉาก ยู ที เอ็ม / ศูนย์กำเนิด					เนื้อที่ (ไร่-งาน-ตร.ว.)	ราคาประเมิน (บาท ต่อ ตร.ว.)
				แผนที่ภูมิประเทศ	ระวาง	แผ่น	มาตราส่วน	เลขที่ดิน		
				5941IV	6620	02	1:2000	104		190

มีผลบังคับใช้ตั้งแต่วันที่ 30 สิงหาคม พ.ศ.2566

รอบบัญชี พ.ศ. 2566 - 2569



(นางสาวกรรณิการ์ รัชฎาภมาศ)

ชนารักษ์พื้นที่มุกดาหาร ปฏิบัติราชการแทน

ประธานกรรมการประเมินราคาทรัพย์สินเพื่อประโยชน์แห่งรัฐ

ประจำจังหวัดมุกดาหาร

บัญชีราคาประเมินที่ดิน

ตามพระราชบัญญัติการประเมินราคาทรัพย์สินเพื่อประโยชน์แห่งรัฐ พ.ศ. 2562

สำนักงานที่ดิน จังหวัดมุกดาหาร

หน้า 22

โฉนดที่ดินเลขที่	อำเภอ	ตำบล	หน้าสำรวจ	เครื่องหมายที่ดินระบบพิกัดฉาก ยู ที เอ็ม / ศูนย์กำเนิด					เนื้อที่ (ไร่-งาน-ตร.ว.)	ราคาประเมิน (บาท ต่อ ตร.ว.)
				แผนที่ภูมิประเทศ	ระวาง	แผ่น	มาตราส่วน	เลขที่ดิน		
				5941IV	6622	03	1:2000	101	130	

มีผลบังคับใช้ตั้งแต่วันที่ 30 สิงหาคม พ.ศ.2566

รอบบัญชี พ.ศ. 2566 - 2569



(นางสาวกรรณิการ์ รัชฎาumas)

ชนารักษ์พื้นที่มุกดาหาร ปฏิบัติราชการแทน

ประธานกรรมการประเมินราคาทรัพย์สินเพื่อประโยชน์แห่งรัฐ

ประจำจังหวัดมุกดาหาร

บัญชีราคาประเมินที่ดิน

ตามพระราชบัญญัติการประเมินราคาทรัพย์สินเพื่อประโยชน์แห่งรัฐ พ.ศ. 2562

สำนักงานที่ดิน จังหวัดมุกดาหาร

หน้า 23

โฉนดที่ดินเลขที่	อำเภอ	ตำบล	หน้าสำรวจ	เครื่องหมายที่ดินระบบพิกัดฉาก ยู ที เอ็ม / ศูนย์กำเนิด					เนื้อที่ (ไร่-งาน-ตร.ว.)	ราคาประเมิน (บาท ต่อ ตร.ว.)
				แผนที่ภูมิประเทศ	ระวาง	แผ่น	มาตราส่วน	เลขที่ดิน		
				5941IV	6624	00	1:4000	5	130	
				5941IV	6624	00	1:4000	96	230	
				5941IV	6624	00	1:4000	431	380	
				5941IV	6624	08	1:1000	5	500	
				5941IV	6624	08	1:1000	33	300	
				5941IV	6624	08	1:1000	73	300	
				5941IV	6624	08	1:1000	74	300	

มีผลบังคับใช้ตั้งแต่วันที่ 30 สิงหาคม พ.ศ.2566

รอบบัญชี พ.ศ. 2566 - 2569



(นางสาวกรรณิการ์ รัชฎาภมาศ)

ชนารักษ์พื้นที่มุกดาหาร ปฏิบัติราชการแทน

ประธานกรรมการประเมินราคาทรัพย์สินเพื่อประโยชน์แห่งรัฐ

ประจำจังหวัดมุกดาหาร

บัญชีราคาประเมินที่ดิน

ตามพระราชบัญญัติการประเมินราคาทรัพย์สินเพื่อประโยชน์แห่งรัฐ พ.ศ. 2562

สำนักงานที่ดิน จังหวัดมุกดาหาร

หน้า 24

โฉนดที่ดินเลขที่	อำเภอ	ตำบล	หน้าสำรวจ	เครื่องหมายที่ดินระบบพิกัดฉาก ยู ที เอ็ม / ศูนย์กำเนิด					เนื้อที่ (ไร่-งาน-ตร.ว.)	ราคาประเมิน (บาท ต่อ ตร.ว.)
				แผนที่ภูมิประเทศ	ระวาง	แผ่น	มาตราส่วน	เลขที่ดิน		
				5941IV	6822	02	1:2000	58	230	
				5941IV	6822	02	1:2000	59	130	
				5941IV	6822	02	1:2000	63	190	
				5941IV	6822	04	1:2000	111	130	
				5941IV	6822	04	1:2000	116	130	
				5941IV	6822	04	1:2000	124	260	
				5941IV	6822	04	1:2000	125	260	
				5941IV	6822	04	1:2000	126	260	

มีผลบังคับใช้ตั้งแต่วันที่ 30 สิงหาคม พ.ศ.2566

รอบบัญชี พ.ศ. 2566 - 2569



(นางสาวกรรณิการ์ รัชฎาภาส)

ชนารักษ์พื้นที่มุกดาหาร ปฏิบัติราชการแทน

ประธานกรรมการประเมินราคาทรัพย์สินเพื่อประโยชน์แห่งรัฐ

ประจำจังหวัดมุกดาหาร

บัญชีราคาประเมินที่ดิน

ตามพระราชบัญญัติการประเมินราคาทรัพย์สินเพื่อประโยชน์แห่งรัฐ พ.ศ. 2562

สำนักงานที่ดิน จังหวัดมุกดาหาร

หน้า 25

โฉนดที่ดินเลขที่	อำเภอ	ตำบล	หน้าสำรวจ	เครื่องหมายที่ดินระบบพิกัดฉาก ยู ที เอ็ม / ศูนย์กำเนิด					เนื้อที่ (ไร่-งาน-ตร.ว.)	ราคาประเมิน (บาท ต่อ ตร.ว.)
				แผนที่ภูมิประเทศ	ระวาง	แผ่น	มาตราส่วน	เลขที่ดิน		
				5941IV	6824	00	1:4000	441	300	
				5941IV	6824	00	1:4000	443	170	
				5941IV	6824	00	1:4000	444	170	
				5941IV	6824	00	1:4000	445	130	

มีผลบังคับใช้ตั้งแต่วันที่ 30 สิงหาคม พ.ศ.2566

รอบบัญชี พ.ศ. 2566 - 2569



(นางสาวกรรณิการ์ รัชฎาภมาศ)

ชนารักษ์พื้นที่มุกดาหาร ปฏิบัติราชการแทน

ประธานกรรมการประเมินราคาทรัพย์สินเพื่อประโยชน์แห่งรัฐ

ประจำจังหวัดมุกดาหาร

บัญชีราคาประเมินที่ดิน

ตามพระราชบัญญัติการประเมินราคาทรัพย์สินเพื่อประโยชน์แห่งรัฐ พ.ศ. 2562

สำนักงานที่ดิน จังหวัดมุกดาหาร

หน้า 26

โฉนดที่ดินเลขที่	อำเภอ	ตำบล	หน้าสำรวจ	เครื่องหมายที่ดินระบบพิกัดฉาก ยู ที เอ็ม / ศูนย์กำเนิด					เนื้อที่ (ไร่-งาน-ตร.ว.)	ราคาประเมิน (บาท ต่อ ตร.ว.)
				แผนที่ภูมิประเทศ	ระวาง	แผ่น	มาตราส่วน	เลขที่ดิน		
				5941IV	7024	01	1:2000	271	500	
				5941IV	7024	01	1:2000	272	440	
				5941IV	7024	02	1:2000	160	500	
				5941IV	7024	02	1:2000	247	500	
				5941IV	7024	02	1:2000	248	500	
				5941IV	7024	02	1:2000	264	500	
				5941IV	7024	02	1:2000	265	500	

มีผลบังคับใช้ตั้งแต่วันที่ 30 สิงหาคม พ.ศ.2566

รอบบัญชี พ.ศ. 2566 - 2569



(นางสาวกรรณิการ์ รัชฎาภมาศ)

ชนารักษ์พื้นที่มุกดาหาร ปฏิบัติราชการแทน

ประธานกรรมการประเมินราคาทรัพย์สินเพื่อประโยชน์แห่งรัฐ

ประจำจังหวัดมุกดาหาร

บัญชีราคาประเมินที่ดิน

ตามพระราชบัญญัติการประเมินราคาทรัพย์สินเพื่อประโยชน์แห่งรัฐ พ.ศ. 2562

สำนักงานที่ดิน จังหวัดมุกดาหาร

หน้า 27

โฉนดที่ดินเลขที่	อำเภอ	ตำบล	หน้าสำรวจ	เครื่องหมายที่ดินระบบพิกัดฉาก ยู ที เอ็ม / ศูนย์กำเนิด					เนื้อที่ (ไร่-งาน-ตร.ว.)	ราคาประเมิน (บาท ต่อ ตร.ว.)
				แผนที่ภูมิประเทศ	ระวาง	แผ่น	มาตราส่วน	เลขที่ดิน		
				5942III	4634	00	1:4000	344	120	

มีผลบังคับใช้ตั้งแต่วันที่ 30 สิงหาคม พ.ศ.2566

รอบบัญชี พ.ศ. 2566 - 2569



(นางสาวกรรณิการ์ รัชฎาภมาศ)

ชนารักษ์พื้นที่มุกดาหาร ปฏิบัติราชการแทน

ประธานกรรมการประเมินราคาทรัพย์สินเพื่อประโยชน์แห่งรัฐ

ประจำจังหวัดมุกดาหาร

บัญชีราคาประเมินที่ดิน

ตามพระราชบัญญัติการประเมินราคาทรัพย์สินเพื่อประโยชน์แห่งรัฐ พ.ศ. 2562

สำนักงานที่ดิน จังหวัดมุกดาหาร

หน้า 28

โฉนดที่ดินเลขที่	อำเภอ	ตำบล	หน้าสำรวจ	เครื่องหมายที่ดินระบบพิกัดฉาก ยู ที เอ็ม / ศูนย์กำเนิด					เนื้อที่ (ไร่-งาน-ตร.ว.)	ราคาประเมิน (บาท ต่อ ตร.ว.)
				แผนที่ภูมิประเทศ	ระวาง	แผ่น	มาตราส่วน	เลขที่ดิน		
				5942III	4832	00	1:4000	343	80	
				5942III	4832	00	1:4000	350	75	

มีผลบังคับใช้ตั้งแต่วันที่ 30 สิงหาคม พ.ศ.2566

รอบบัญชี พ.ศ. 2566 - 2569



(นางสาวกรรณิการ์ รัชฎาภมาศ)

ชนารักษ์พื้นที่มุกดาหาร ปฏิบัติราชการแทน

ประธานกรรมการประเมินราคาทรัพย์สินเพื่อประโยชน์แห่งรัฐ

ประจำจังหวัดมุกดาหาร

บัญชีราคาประเมินที่ดิน

ตามพระราชบัญญัติการประเมินราคาทรัพย์สินเพื่อประโยชน์แห่งรัฐ พ.ศ. 2562

สำนักงานที่ดิน จังหวัดมุกดาหาร

หน้า 29

โฉนดที่ดินเลขที่	อำเภอ	ตำบล	หน้าสำรวจ	เครื่องหมายที่ดินระบบพิกัดฉาก ยู ที เอ็ม / ศูนย์กำเนิด					เนื้อที่ (ไร่-งาน-ตร.ว.)	ราคาประเมิน (บาท ต่อ ตร.ว.)
				แผนที่ภูมิประเทศ	ระวาง	แผ่น	มาตราส่วน	เลขที่ดิน		
				5942III	4834	00	1:4000	419	80	
				5942III	4834	00	1:4000	420	80	

มีผลบังคับใช้ตั้งแต่วันที่ 30 สิงหาคม พ.ศ.2566

รอบบัญชี พ.ศ. 2566 - 2569



(นางสาวกรรณิการ์ รัชฎาภมาศ)

ชนารักษ์พื้นที่มุกดาหาร ปฏิบัติราชการแทน

ประธานกรรมการประเมินราคาทรัพย์สินเพื่อประโยชน์แห่งรัฐ

ประจำจังหวัดมุกดาหาร

บัญชีราคาประเมินที่ดิน

ตามพระราชบัญญัติการประเมินราคาทรัพย์สินเพื่อประโยชน์แห่งรัฐ พ.ศ. 2562

สำนักงานที่ดิน จังหวัดมุกดาหาร

หน้า 30

โฉนดที่ดินเลขที่	อำเภอ	ตำบล	หน้าสำรวจ	เครื่องหมายที่ดินระบบพิกัดฉาก ยู ที เอ็ม / ศูนย์กำเนิด					เนื้อที่ (ไร่-งาน-ตร.ว.)	ราคาประเมิน (บาท ต่อ ตร.ว.)
				แผนที่ภูมิประเทศ	ระวาง	แผ่น	มาตราส่วน	เลขที่ดิน		
				5942III	5032	05	1:1000	44	230	
				5942III	5032	05	1:1000	47	230	

มีผลบังคับใช้ตั้งแต่วันที่ 30 สิงหาคม พ.ศ.2566

รอบบัญชี พ.ศ. 2566 - 2569



(นางสาวกรรณิการ์ รัชฎาภาส)

ชนารักษ์พื้นที่มุกดาหาร ปฏิบัติราชการแทน

ประธานกรรมการประเมินราคาทรัพย์สินเพื่อประโยชน์แห่งรัฐ

ประจำจังหวัดมุกดาหาร

บัญชีราคาประเมินที่ดิน

ตามพระราชบัญญัติการประเมินราคาทรัพย์สินเพื่อประโยชน์แห่งรัฐ พ.ศ. 2562

สำนักงานที่ดิน จังหวัดมุกดาหาร

หน้า 31

โฉนดที่ดินเลขที่	อำเภอ	ตำบล	หน้าสำรวจ	เครื่องหมายที่ดินระบบพิกัดฉาก ยู ที เอ็ม / ศูนย์กำเนิด					เนื้อที่ (ไร่-งาน-ตร.ว.)	ราคาประเมิน (บาท ต่อ ตร.ว.)
				แผนที่ภูมิประเทศ	ระวาง	แผ่น	มาตราส่วน	เลขที่ดิน		
				5942III	5034	00	1:4000	99	80	
				5942III	5034	00	1:4000	520	80	

มีผลบังคับใช้ตั้งแต่วันที่ 30 สิงหาคม พ.ศ.2566

รอบบัญชี พ.ศ. 2566 - 2569



(นางสาวกรรณิการ์ รัชฎาumas)

ชนารักษ์พื้นที่มุกดาหาร ปฏิบัติราชการแทน

ประธานกรรมการประเมินราคาทรัพย์สินเพื่อประโยชน์แห่งรัฐ

ประจำจังหวัดมุกดาหาร

บัญชีราคาประเมินที่ดิน

ตามพระราชบัญญัติการประเมินราคาทรัพย์สินเพื่อประโยชน์แห่งรัฐ พ.ศ. 2562

สำนักงานที่ดิน จังหวัดมุกดาหาร

หน้า 32

โฉนดที่ดินเลขที่	อำเภอ	ตำบล	หน้าสำรวจ	เครื่องหมายที่ดินระบบพิกัดฉาก ยู ที เอ็ม / ศูนย์กำเนิด					เนื้อที่ (ไร่-งาน-ตร.ว.)	ราคาประเมิน (บาท ต่อ ตร.ว.)
				แผนที่ภูมิประเทศ	ระวาง	แผ่น	มาตราส่วน	เลขที่ดิน		
				5942III	5036	00	1:4000	351	220	
				5942III	5036	00	1:4000	352	220	
				5942III	5036	00	1:4000	355	310	
				5942III	5036	00	1:4000	363	230	
				5942III	5036	00	1:4000	364	230	

มีผลบังคับใช้ตั้งแต่วันที่ 30 สิงหาคม พ.ศ.2566

รอบบัญชี พ.ศ. 2566 - 2569



(นางสาวกรรณิการ์ รัชฎาภาส)

ชนารักษ์พื้นที่มุกดาหาร ปฏิบัติราชการแทน

ประธานกรรมการประเมินราคาทรัพย์สินเพื่อประโยชน์แห่งรัฐ

ประจำจังหวัดมุกดาหาร

บัญชีราคาประเมินที่ดิน

ตามพระราชบัญญัติการประเมินราคาทรัพย์สินเพื่อประโยชน์แห่งรัฐ พ.ศ. 2562

สำนักงานที่ดิน จังหวัดมุกดาหาร

หน้า 33

โฉนดที่ดินเลขที่	อำเภอ	ตำบล	หน้าสำรวจ	เครื่องหมายที่ดินระบบพิกัดฉาก ยู ที เอ็ม / ศูนย์กำเนิด					เนื้อที่ (ไร่-งาน-ตร.ว.)	ราคาประเมิน (บาท ต่อ ตร.ว.)
				แผนที่ภูมิประเทศ	ระวาง	แผ่น	มาตราส่วน	เลขที่ดิน		
				5942III	5236	00	1:4000	1		260

มีผลบังคับใช้ตั้งแต่วันที่ 30 สิงหาคม พ.ศ.2566

รอบบัญชี พ.ศ. 2566 - 2569



(นางสาวกรรณิการ์ รัชฎาภมาศ)

ชนารักษ์พื้นที่มุกดาหาร ปฏิบัติราชการแทน

ประธานกรรมการประเมินราคาทรัพย์สินเพื่อประโยชน์แห่งรัฐ

ประจำจังหวัดมุกดาหาร

บัญชีราคาประเมินที่ดิน

ตามพระราชบัญญัติการประเมินราคาทรัพย์สินเพื่อประโยชน์แห่งรัฐ พ.ศ. 2562

สำนักงานที่ดิน จังหวัดมุกดาหาร

หน้า 34

โฉนดที่ดินเลขที่	อำเภอ	ตำบล	หน้าสำรวจ	เครื่องหมายที่ดินระบบพิกัดฉาก ยู ที เอ็ม / ศูนย์กำเนิด					เนื้อที่ (ไร่-งาน-ตร.ว.)	ราคาประเมิน (บาท ต่อ ตร.ว.)
				แผนที่ภูมิประเทศ	ระวาง	แผ่น	มาตราส่วน	เลขที่ดิน		
				5942III	5432	00	1:4000	512	80	

มีผลบังคับใช้ตั้งแต่วันที่ 30 สิงหาคม พ.ศ.2566

รอบบัญชี พ.ศ. 2566 - 2569



(นางสาวกรรณิการ์ รัชฎาumas)

ชนารักษ์พื้นที่มุกดาหาร ปฏิบัติราชการแทน

ประธานกรรมการประเมินราคาทรัพย์สินเพื่อประโยชน์แห่งรัฐ

ประจำจังหวัดมุกดาหาร

บัญชีราคาประเมินที่ดิน

ตามพระราชบัญญัติการประเมินราคาทรัพย์สินเพื่อประโยชน์แห่งรัฐ พ.ศ. 2562

สำนักงานที่ดิน จังหวัดมุกดาหาร

หน้า 35

โฉนดที่ดินเลขที่	อำเภอ	ตำบล	หน้าสำรวจ	เครื่องหมายที่ดินระบบพิกัดฉาก ยู ที เอ็ม / ศูนย์กำเนิด					เนื้อที่ (ไร่-งาน-ตร.ว.)	ราคาประเมิน (บาท ต่อ ตร.ว.)
				แผนที่ภูมิประเทศ	ระวาง	แผ่น	มาตราส่วน	เลขที่ดิน		
				5942III	5434	00	1:4000	426		130

มีผลบังคับใช้ตั้งแต่วันที่ 30 สิงหาคม พ.ศ.2566

รอบบัญชี พ.ศ. 2566 - 2569



(นางสาวกรรณิการ์ รัชฎาumas)

ชนารักษ์พื้นที่มุกดาหาร ปฏิบัติราชการแทน

ประธานกรรมการประเมินราคาทรัพย์สินเพื่อประโยชน์แห่งรัฐ

ประจำจังหวัดมุกดาหาร

บัญชีราคาประเมินที่ดิน

ตามพระราชบัญญัติการประเมินราคาทรัพย์สินเพื่อประโยชน์แห่งรัฐ พ.ศ. 2562

สำนักงานที่ดิน จังหวัดมุกดาหาร

หน้า 36

โฉนดที่ดินเลขที่	อำเภอ	ตำบล	หน้าสำรวจ	เครื่องหมายที่ดินระบบพิกัดฉาก ยู ที เอ็ม / ศูนย์กำเนิด					เนื้อที่ (ไร่-งาน-ตร.ว.)	ราคาประเมิน (บาท ต่อ ตร.ว.)
				แผนที่ภูมิประเทศ	ระวาง	แผ่น	มาตราส่วน	เลขที่ดิน		
				5942III	5436	00	1:4000	456	230	
				5942III	5436	00	1:4000	457	230	

มีผลบังคับใช้ตั้งแต่วันที่ 30 สิงหาคม พ.ศ.2566

รอบบัญชี พ.ศ. 2566 - 2569



(นางสาวกรรณิการ์ รัชฎาumas)

ชนารักษ์พื้นที่มุกดาหาร ปฏิบัติราชการแทน

ประธานกรรมการประเมินราคาทรัพย์สินเพื่อประโยชน์แห่งรัฐ

ประจำจังหวัดมุกดาหาร

บัญชีราคาประเมินที่ดิน

ตามพระราชบัญญัติการประเมินราคาทรัพย์สินเพื่อประโยชน์แห่งรัฐ พ.ศ. 2562

สำนักงานที่ดิน จังหวัดมุกดาหาร

หน้า 37

โฉนดที่ดินเลขที่	อำเภอ	ตำบล	หน้าสำรวจ	เครื่องหมายที่ดินระบบพิกัดฉาก ยู ที เอ็ม / ศูนย์กำเนิด					เนื้อที่ (ไร่-งาน-ตร.ว.)	ราคาประเมิน (บาท ต่อ ตร.ว.)
				แผนที่ภูมิประเทศ	ระวาง	แผ่น	มาตราส่วน	เลขที่ดิน		
				5942III	5630	00	1:4000	333	600	
				5942III	5630	00	1:4000	334	600	
				5942III	5630	11	1:1000	23	280	
				5942III	5630	11	1:1000	24	100	

มีผลบังคับใช้ตั้งแต่วันที่ 30 สิงหาคม พ.ศ.2566

รอบบัญชี พ.ศ. 2566 - 2569



(นางสาวกรรณิการ์ รัชฎาภมาศ)

ชนารักษ์พื้นที่มุกดาหาร ปฏิบัติราชการแทน

ประธานกรรมการประเมินราคาทรัพย์สินเพื่อประโยชน์แห่งรัฐ

ประจำจังหวัดมุกดาหาร

บัญชีราคาประเมินที่ดิน

ตามพระราชบัญญัติการประเมินราคาทรัพย์สินเพื่อประโยชน์แห่งรัฐ พ.ศ. 2562


สำนักงานที่ดิน จังหวัดมุกดาหาร

หน้า 38

โฉนดที่ดินเลขที่	อำเภอ	ตำบล	หน้าสำรวจ	เครื่องหมายที่ดินระบบพิกัดฉาก ยู ที เอ็ม / ศูนย์กำเนิด					เนื้อที่ (ไร่-งาน-ตร.ว.)	ราคาประเมิน (บาท ต่อ ตร.ว.)
				แผนที่ภูมิประเทศ	ระวาง	แผ่น	มาตราส่วน	เลขที่ดิน		
				5942III	5632	00	1:4000	502	100	
				5942III	5632	00	1:4000	503	100	
				5942III	5632	00	1:4000	507	100	
				5942III	5632	00	1:4000	510	100	
				5942III	5632	13	1:1000	60	80	

มีผลบังคับใช้ตั้งแต่วันที่ 30 สิงหาคม พ.ศ.2566

รอบบัญชี พ.ศ. 2566 - 2569


 (นางสาวกรรณิการ์ รัชฎาumas)
 ธารักษ์พื้นที่มุกดาหาร ปฏิบัติราชการแทน
 ประธานกรรมการประเมินราคาทรัพย์สินเพื่อประโยชน์แห่งรัฐ
 ประจำจังหวัดมุกดาหาร

บัญชีราคาประเมินที่ดิน

ตามพระราชบัญญัติการประเมินราคาทรัพย์สินเพื่อประโยชน์แห่งรัฐ พ.ศ. 2562

สำนักงานที่ดิน จังหวัดมุกดาหาร

หน้า 39

โฉนดที่ดินเลขที่	อำเภอ	ตำบล	หน้าสำรวจ	เครื่องหมายที่ดินระบบพิกัดฉาก ยู ที เอ็ม / ศูนย์กำเนิด					เนื้อที่ (ไร่-งาน-ตร.ว.)	ราคาประเมิน (บาท ต่อ ตร.ว.)
				แผนที่ภูมิประเทศ	ระวาง	แผ่น	มาตราส่วน	เลขที่ดิน		
				5942III	5634	00	1:4000	690	280	
				5942III	5634	00	1:4000	691	280	

มีผลบังคับใช้ตั้งแต่วันที่ 30 สิงหาคม พ.ศ.2566

รอบบัญชี พ.ศ. 2566 - 2569



(นางสาวกรรณิการ์ รัชฎาumas)

ชนารักษ์พื้นที่มุกดาหาร ปฏิบัติราชการแทน

ประธานกรรมการประเมินราคาทรัพย์สินเพื่อประโยชน์แห่งรัฐ

ประจำจังหวัดมุกดาหาร

บัญชีราคาประเมินที่ดิน

ตามพระราชบัญญัติการประเมินราคาทรัพย์สินเพื่อประโยชน์แห่งรัฐ พ.ศ. 2562

สำนักงานที่ดิน จังหวัดมุกดาหาร

หน้า 40

โฉนดที่ดินเลขที่	อำเภอ	ตำบล	หน้าสำรวจ	เครื่องหมายที่ดินระบบพิกัดฉาก ยู ที เอ็ม / ศูนย์กำเนิด					เนื้อที่ (ไร่-งาน-ตร.ว.)	ราคาประเมิน (บาท ต่อ ตร.ว.)
				แผนที่ภูมิประเทศ	ระวาง	แผ่น	มาตราส่วน	เลขที่ดิน		
				5942III	5828	00	1:4000	161		200

มีผลบังคับใช้ตั้งแต่วันที่ 30 สิงหาคม พ.ศ.2566

รอบบัญชี พ.ศ. 2566 - 2569



(นางสาวกรรณิการ์ รัชฎาภมาศ)

ชนารักษ์พื้นที่มุกดาหาร ปฏิบัติราชการแทน

ประธานกรรมการประเมินราคาทรัพย์สินเพื่อประโยชน์แห่งรัฐ

ประจำจังหวัดมุกดาหาร

บัญชีราคาประเมินที่ดิน

ตามพระราชบัญญัติการประเมินราคาทรัพย์สินเพื่อประโยชน์แห่งรัฐ พ.ศ. 2562

สำนักงานที่ดิน จังหวัดมุกดาหาร

หน้า 41

โฉนดที่ดินเลขที่	อำเภอ	ตำบล	หน้าสำรวจ	เครื่องหมายที่ดินระบบพิกัดฉาก ยู ที เอ็ม / ศูนย์กำเนิด					เนื้อที่ (ไร่-งาน-ตร.ว.)	ราคาประเมิน (บาท ต่อ ตร.ว.)
				แผนที่ภูมิประเทศ	ระวาง	แผ่น	มาตราส่วน	เลขที่ดิน		
				5942III	5830	10	1:1000	103		280

มีผลบังคับใช้ตั้งแต่วันที่ 30 สิงหาคม พ.ศ.2566

รอบบัญชี พ.ศ. 2566 - 2569



(นางสาวกรรณิการ์ รัชฎาumas)

ชนารักษ์พื้นที่มุกดาหาร ปฏิบัติราชการแทน

ประธานกรรมการประเมินราคาทรัพย์สินเพื่อประโยชน์แห่งรัฐ

ประจำจังหวัดมุกดาหาร

บัญชีราคาประเมินที่ดิน

ตามพระราชบัญญัติการประเมินราคาทรัพย์สินเพื่อประโยชน์แห่งรัฐ พ.ศ. 2562

สำนักงานที่ดิน จังหวัดมุกดาหาร

หน้า 42

โฉนดที่ดินเลขที่	อำเภอ	ตำบล	หน้าสำรวจ	เครื่องหมายที่ดินระบบพิกัดฉาก ยู ที เอ็ม / ศูนย์กำเนิด					เนื้อที่ (ไร่-งาน-ตร.ว.)	ราคาประเมิน (บาท ต่อ ตร.ว.)
				แผนที่ภูมิประเทศ	ระวาง	แผ่น	มาตราส่วน	เลขที่ดิน		
				5942III	5832	00	1:4000	327	210	
				5942III	5832	00	1:4000	329	210	

มีผลบังคับใช้ตั้งแต่วันที่ 30 สิงหาคม พ.ศ.2566

รอบบัญชี พ.ศ. 2566 - 2569



(นางสาวกรรณิการ์ รัชฎาภมาศ)

ชนารักษ์พื้นที่มุกดาหาร ปฏิบัติราชการแทน

ประธานกรรมการประเมินราคาทรัพย์สินเพื่อประโยชน์แห่งรัฐ

ประจำจังหวัดมุกดาหาร

บัญชีราคาประเมินที่ดิน

ตามพระราชบัญญัติการประเมินราคาทรัพย์สินเพื่อประโยชน์แห่งรัฐ พ.ศ. 2562

สำนักงานที่ดิน จังหวัดมุกดาหาร

หน้า 43

โฉนดที่ดินเลขที่	อำเภอ	ตำบล	หน้าสำรวจ	เครื่องหมายที่ดินระบบพิกัดฉาก ยู ที เอ็ม / ศูนย์กำเนิด					เนื้อที่ (ไร่-งาน-ตร.ว.)	ราคาประเมิน (บาท ต่อ ตร.ว.)
				แผนที่ภูมิประเทศ	ระวาง	แผ่น	มาตราส่วน	เลขที่ดิน		
				5942III	6030	16	1:1000	40		350

มีผลบังคับใช้ตั้งแต่วันที่ 30 สิงหาคม พ.ศ.2566

รอบบัญชี พ.ศ. 2566 - 2569



(นางสาวกรรณิการ์ รัชฎาภมาศ)

ชนารักษ์พื้นที่มุกดาหาร ปฏิบัติราชการแทน

ประธานกรรมการประเมินราคาทรัพย์สินเพื่อประโยชน์แห่งรัฐ

ประจำจังหวัดมุกดาหาร

บัญชีราคาประเมินที่ดิน

ตามพระราชบัญญัติการประเมินราคาทรัพย์สินเพื่อประโยชน์แห่งรัฐ พ.ศ. 2562

สำนักงานที่ดิน จังหวัดมุกดาหาร

หน้า 44

โฉนดที่ดินเลขที่	อำเภอ	ตำบล	หน้าสำรวจ	เครื่องหมายที่ดินระบบพิกัดฉาก ยู ที เอ็ม / ศูนย์กำเนิด					เนื้อที่ (ไร่-งาน-ตร.ว.)	ราคาประเมิน (บาท ต่อ ตร.ว.)
				แผนที่ภูมิประเทศ	ระวาง	แผ่น	มาตราส่วน	เลขที่ดิน		
				5942III	6228	00	1:4000	595	350	
				5942III	6228	00	1:4000	596	350	

มีผลบังคับใช้ตั้งแต่วันที่ 30 สิงหาคม พ.ศ.2566

รอบบัญชี พ.ศ. 2566 - 2569



(นางสาวกรรณิการ์ รัชฎาumas)

ชนารักษ์พื้นที่มุกดาหาร ปฏิบัติราชการแทน

ประธานกรรมการประเมินราคาทรัพย์สินเพื่อประโยชน์แห่งรัฐ

ประจำจังหวัดมุกดาหาร

บัญชีราคาประเมินที่ดิน

ตามพระราชบัญญัติการประเมินราคาทรัพย์สินเพื่อประโยชน์แห่งรัฐ พ.ศ. 2562

สำนักงานที่ดิน จังหวัดมุกดาหาร

หน้า 45

โฉนดที่ดินเลขที่	อำเภอ	ตำบล	หน้าสำรวจ	เครื่องหมายที่ดินระบบพิกัดฉาก ยู ที เอ็ม / ศูนย์กำเนิด					เนื้อที่ (ไร่-งาน-ตร.ว.)	ราคาประเมิน (บาท ต่อ ตร.ว.)
				แผนที่ภูมิประเทศ	ระวาง	แผ่น	มาตราส่วน	เลขที่ดิน		
				5942III	6230	00	1:4000	310	450	
				5942III	6230	00	1:4000	569	260	

มีผลบังคับใช้ตั้งแต่วันที่ 30 สิงหาคม พ.ศ.2566

รอบบัญชี พ.ศ. 2566 - 2569



(นางสาวกรรณิการ์ รัชฎาภมาศ)

ชนารักษ์พื้นที่มุกดาหาร ปฏิบัติราชการแทน

ประธานกรรมการประเมินราคาทรัพย์สินเพื่อประโยชน์แห่งรัฐ

ประจำจังหวัดมุกดาหาร

บัญชีราคาประเมินที่ดิน

ตามพระราชบัญญัติการประเมินราคาทรัพย์สินเพื่อประโยชน์แห่งรัฐ พ.ศ. 2562

สำนักงานที่ดิน จังหวัดมุกดาหาร

หน้า 46

โฉนดที่ดินเลขที่	อำเภอ	ตำบล	หน้าสำรวจ	เครื่องหมายที่ดินระบบพิกัดฉาก ยู ที เอ็ม / ศูนย์กำเนิด					เนื้อที่ (ไร่-งาน-ตร.ว.)	ราคาประเมิน (บาท ต่อ ตร.ว.)
				แผนที่ภูมิประเทศ	ระวาง	แผ่น	มาตราส่วน	เลขที่ดิน		
				5942III	6426	00	1:4000	22	170	

มีผลบังคับใช้ตั้งแต่วันที่ 30 สิงหาคม พ.ศ.2566

รอบบัญชี พ.ศ. 2566 - 2569



(นางสาวกรรณิการ์ รัชฎาumas)

ชนารักษ์พื้นที่มุกดาหาร ปฏิบัติราชการแทน

ประธานกรรมการประเมินราคาทรัพย์สินเพื่อประโยชน์แห่งรัฐ

ประจำจังหวัดมุกดาหาร

บัญชีราคาประเมินที่ดิน

ตามพระราชบัญญัติการประเมินราคาทรัพย์สินเพื่อประโยชน์แห่งรัฐ พ.ศ. 2562


สำนักงานที่ดิน จังหวัดมุกดาหาร

หน้า 47

โฉนดที่ดินเลขที่	อำเภอ	ตำบล	หน้าสำรวจ	เครื่องหมายที่ดินระบบพิคติกาย ยู ที เอ็ม / ศูนย์กำเนิด					เนื้อที่ (ไร่-งาน-ตร.ว.)	ราคาประเมิน (บาท ต่อ ตร.ว.)
				แผนที่ภูมิประเทศ	ระวาง	แผ่น	มาตราส่วน	เลขที่ดิน		
				5942III	6428	00	1:4000	1	500	
				5942III	6428	00	1:4000	1032	500	
				5942III	6428	00	1:4000	1198	500	
				5942III	6428	00	1:4000	1199	500	
				5942III	6428	00	1:4000	1200	500	
				5942III	6428	00	1:4000	1201	500	
				5942III	6428	00	1:4000	1202	500	
				5942III	6428	00	1:4000	1230	350	
				5942III	6428	00	1:4000	1231	350	
				5942III	6428	00	1:4000	1232	350	
				5942III	6428	00	1:4000	1233	350	
				5942III	6428	00	1:4000	1234	350	
				5942III	6428	00	1:4000	1240	500	
				5942III	6428	01	1:2000	17	350	
				5942III	6428	01	1:2000	18	350	
				5942III	6428	03	1:2000	270	350	
				5942III	6428	03	1:2000	271	350	
				5942III	6428	03	1:2000	272	350	
				5942III	6428	03	1:2000	277	350	
				5942III	6428	03	1:2000	280	350	

มีผลบังคับใช้ตั้งแต่วันที่ 30 สิงหาคม พ.ศ.2566

รอบบัญชี พ.ศ. 2566 - 2569


 (นางสาวกรรณิการ์ รัชฎามาศ)
 ชนารักษ์พื้นที่มุกดาหาร ปฏิบัติราชการแทน
 ประธานกรรมการประเมินราคาทรัพย์สินเพื่อประโยชน์แห่งรัฐ
 ประจำจังหวัดมุกดาหาร

บัญชีราคาประเมินที่ดิน

ตามพระราชบัญญัติการประเมินราคาทรัพย์สินเพื่อประโยชน์แห่งรัฐ พ.ศ. 2562

สำนักงานที่ดิน จังหวัดมุกดาหาร

หน้า 48

โฉนดที่ดินเลขที่	อำเภอ	ตำบล	หน้าสำรวจ	เครื่องหมายที่ดินระบบพิกัดฉาก ยู ที เอ็ม / ศูนย์กำเนิด					เนื้อที่ (ไร่-งาน-ตร.ว.)	ราคาประเมิน (บาท ต่อ ตร.ว.)
				แผนที่ภูมิประเทศ	ระวาง	แผ่น	มาตราส่วน	เลขที่ดิน		
				5942III	6428	03	1:2000	281	350	
				5942III	6428	03	1:2000	282	350	
				5942III	6428	01	1:1000	1	310	
				5942III	6428	07	1:1000	5	500	

มีผลบังคับใช้ตั้งแต่วันที่ 30 สิงหาคม พ.ศ.2566

รอบบัญชี พ.ศ. 2566 - 2569



(นางสาวกรรณิการ์ รัชฎาภมาศ)

ชนารักษ์พื้นที่มุกดาหาร ปฏิบัติราชการแทน

ประธานกรรมการประเมินราคาทรัพย์สินเพื่อประโยชน์แห่งรัฐ

ประจำจังหวัดมุกดาหาร

บัญชีราคาประเมินที่ดิน

ตามพระราชบัญญัติการประเมินราคาทรัพย์สินเพื่อประโยชน์แห่งรัฐ พ.ศ. 2562

สำนักงานที่ดิน จังหวัดมุกดาหาร

หน้า 49

โฉนดที่ดินเลขที่	อำเภอ	ตำบล	หน้าสำรวจ	เครื่องหมายที่ดินระบบพิกัดฉาก ยู ที เอ็ม / ศูนย์กำเนิด					เนื้อที่ (ไร่-งาน-ตร.ว.)	ราคาประเมิน (บาท ต่อ ตร.ว.)
				แผนที่ภูมิประเทศ	ระวาง	แผ่น	มาตราส่วน	เลขที่ดิน		
				5942III	6430	00	1:4000	603	350	
				5942III	6430	00	1:4000	605	350	
				5942III	6430	00	1:4000	627	350	
				5942III	6430	14	1:1000	14	350	

มีผลบังคับใช้ตั้งแต่วันที่ 30 สิงหาคม พ.ศ.2566

รอบบัญชี พ.ศ. 2566 - 2569



(นางสาวกรรณิการ์ รัชฎาภมาศ)

ชนารักษ์พื้นที่มุกดาหาร ปฏิบัติราชการแทน

ประธานกรรมการประเมินราคาทรัพย์สินเพื่อประโยชน์แห่งรัฐ

ประจำจังหวัดมุกดาหาร

บัญชีราคาประเมินที่ดิน

ตามพระราชบัญญัติการประเมินราคาทรัพย์สินเพื่อประโยชน์แห่งรัฐ พ.ศ. 2562

สำนักงานที่ดิน จังหวัดมุกดาหาร

หน้า 50

โฉนดที่ดินเลขที่	อำเภอ	ตำบล	หน้าสำรวจ	เครื่องหมายที่ดินระบบพิกัดฉาก ยู ที เอ็ม / ศูนย์กำเนิด					เนื้อที่ (ไร่-งาน-ตร.ว.)	ราคาประเมิน (บาท ต่อ ตร.ว.)
				แผนที่ภูมิประเทศ	ระวาง	แผ่น	มาตราส่วน	เลขที่ดิน		
				5942III	6444	02	1:2000	92	220	
				5942III	6444	02	1:2000	95	220	
				5942III	6444	02	1:2000	97	75	
				5942III	6444	02	1:2000	98	150	
				5942III	6444	02	1:2000	99	200	
				5942III	6444	04	1:2000	78	230	

มีผลบังคับใช้ตั้งแต่วันที่ 30 สิงหาคม พ.ศ.2566

รอบบัญชี พ.ศ. 2566 - 2569



(นางสาวกรรณิการ์ รัชฎาภมาศ)

ชนารักษ์พื้นที่มุกดาหาร ปฏิบัติราชการแทน

ประธานกรรมการประเมินราคาทรัพย์สินเพื่อประโยชน์แห่งรัฐ

ประจำจังหวัดมุกดาหาร

บัญชีราคาประเมินที่ดิน

ตามพระราชบัญญัติการประเมินราคาทรัพย์สินเพื่อประโยชน์แห่งรัฐ พ.ศ. 2562

สำนักงานที่ดิน จังหวัดมุกดาหาร

หน้า 51

โฉนดที่ดินเลขที่	อำเภอ	ตำบล	หน้าสำรวจ	เครื่องหมายที่ดินระบบพิกัดฉาก ยู ที เอ็ม / ศูนย์กำเนิด					เนื้อที่ (ไร่-งาน-ตร.ว.)	ราคาประเมิน (บาท ต่อ ตร.ว.)
				แผนที่ภูมิประเทศ	ระวาง	แผ่น	มาตราส่วน	เลขที่ดิน		
				5942III	6626	00	1:4000	22	270	

มีผลบังคับใช้ตั้งแต่วันที่ 30 สิงหาคม พ.ศ.2566

รอบบัญชี พ.ศ. 2566 - 2569



(นางสาวกรรณิการ์ รัชฎาumas)

ชนารักษ์พื้นที่มุกดาหาร ปฏิบัติราชการแทน

ประธานกรรมการประเมินราคาทรัพย์สินเพื่อประโยชน์แห่งรัฐ

ประจำจังหวัดมุกดาหาร

บัญชีราคาประเมินที่ดิน

ตามพระราชบัญญัติการประเมินราคาทรัพย์สินเพื่อประโยชน์แห่งรัฐ พ.ศ. 2562


สำนักงานที่ดิน จังหวัดมุกดาหาร

หน้า 52

โฉนดที่ดินเลขที่	อำเภอ	ตำบล	หน้าสำรวจ	เครื่องหมายที่ดินระบบพิกัดฉาก ยู ที เอ็ม / ศูนย์กำเนิด					เนื้อที่ (ไร่-งาน-ตร.ว.)	ราคาประเมิน (บาท ต่อ ตร.ว.)
				แผนที่ภูมิประเทศ	ระวาง	แผ่น	มาตราส่วน	เลขที่ดิน		
				5942III	6628	01	1:2000	63	440	
				5942III	6628	08	1:1000	126	700	

มีผลบังคับใช้ตั้งแต่วันที่ 30 สิงหาคม พ.ศ.2566

รอบบัญชี พ.ศ. 2566 - 2569


 (นางสาวกรรณิการ์ รัชฎาภมาศ)
 ธารักษ์พื้นที่มุกดาหาร ปฏิบัติราชการแทน
 ประธานกรรมการประเมินราคาทรัพย์สินเพื่อประโยชน์แห่งรัฐ
 ประจำจังหวัดมุกดาหาร

บัญชีราคาประเมินที่ดิน

ตามพระราชบัญญัติการประเมินราคาทรัพย์สินเพื่อประโยชน์แห่งรัฐ พ.ศ. 2562

สำนักงานที่ดิน จังหวัดมุกดาหาร

หน้า 53

โฉนดที่ดินเลขที่	อำเภอ	ตำบล	หน้าสำรวจ	เครื่องหมายที่ดินระบบพิกัดฉาก ยู ที เอ็ม / ศูนย์กำเนิด					เนื้อที่ (ไร่-งาน-ตร.ว.)	ราคาประเมิน (บาท ต่อ ตร.ว.)
				แผนที่ภูมิประเทศ	ระวาง	แผ่น	มาตราส่วน	เลขที่ดิน		
				5942III	6630	00	1:4000	17		310

มีผลบังคับใช้ตั้งแต่วันที่ 30 สิงหาคม พ.ศ.2566

รอบบัญชี พ.ศ. 2566 - 2569



(นางสาวกรรณิการ์ รัชฎาภมาศ)

ชนารักษ์พื้นที่มุกดาหาร ปฏิบัติราชการแทน

ประธานกรรมการประเมินราคาทรัพย์สินเพื่อประโยชน์แห่งรัฐ

ประจำจังหวัดมุกดาหาร

บัญชีราคาประเมินที่ดิน

ตามพระราชบัญญัติการประเมินราคาทรัพย์สินเพื่อประโยชน์แห่งรัฐ พ.ศ. 2562


สำนักงานที่ดิน จังหวัดมุกดาหาร

หน้า 54

โฉนดที่ดินเลขที่	อำเภอ	ตำบล	หน้าสำรวจ	เครื่องหมายที่ดินระบบพิกัดฉาก ยู ที เอ็ม / ศูนย์กำเนิด					เนื้อที่ (ไร่-งาน-ตร.ว.)	ราคาประเมิน (บาท ต่อ ตร.ว.)
				แผนที่ภูมิประเทศ	ระวาง	แผ่น	มาตราส่วน	เลขที่ดิน		
				5942III	6648	01	1:2000	93		75

มีผลบังคับใช้ตั้งแต่วันที่ 30 สิงหาคม พ.ศ.2566

รอบบัญชี พ.ศ. 2566 - 2569


 (นางสาวกรรณิการ์ รัชฎาumas)
 ชนารักษ์พื้นที่มุกดาหาร ปฏิบัติราชการแทน
 ประธานกรรมการประเมินราคาทรัพย์สินเพื่อประโยชน์แห่งรัฐ
 ประจำจังหวัดมุกดาหาร

บัญชีราคาประเมินที่ดิน

ตามพระราชบัญญัติการประเมินราคาทรัพย์สินเพื่อประโยชน์แห่งรัฐ พ.ศ. 2562

สำนักงานที่ดิน จังหวัดมุกดาหาร

หน้า 55

โฉนดที่ดินเลขที่	อำเภอ	ตำบล	หน้าสำรวจ	เครื่องหมายที่ดินระบบพิกัดฉาก ยู ที เอ็ม / ศูนย์กำเนิด					เนื้อที่ (ไร่-งาน-ตร.ว.)	ราคาประเมิน (บาท ต่อ ตร.ว.)
				แผนที่ภูมิประเทศ	ระวาง	แผ่น	มาตราส่วน	เลขที่ดิน		
				5942III	6826	00	1:4000	173	500	
				5942III	6826	10	1:1000	166	300	
				5942III	6826	10	1:1000	208	300	
				5942III	6826	10	1:1000	209	300	
				5942III	6826	11	1:1000	287	610	

มีผลบังคับใช้ตั้งแต่วันที่ 30 สิงหาคม พ.ศ.2566

รอบบัญชี พ.ศ. 2566 - 2569



(นางสาวกรรณิการ์ รัชฎาภมาศ)

ชนารักษ์พื้นที่มุกดาหาร ปฏิบัติราชการแทน

ประธานกรรมการประเมินราคาทรัพย์สินเพื่อประโยชน์แห่งรัฐ

ประจำจังหวัดมุกดาหาร

บัญชีราคาประเมินที่ดิน

ตามพระราชบัญญัติการประเมินราคาทรัพย์สินเพื่อประโยชน์แห่งรัฐ พ.ศ. 2562

สำนักงานที่ดิน จังหวัดมุกดาหาร

หน้า 56

โฉนดที่ดินเลขที่	อำเภอ	ตำบล	หน้าสำรวจ	เครื่องหมายที่ดินระบบพิกัดฉาก ยู ที เอ็ม / ศูนย์กำเนิด					เนื้อที่ (ไร่-งาน-ตร.ว.)	ราคาประเมิน (บาท ต่อ ตร.ว.)
				แผนที่ภูมิประเทศ	ระวาง	แผ่น	มาตราส่วน	เลขที่ดิน		
				5942III	6828	02	1:1000	38	380	
				5942III	6828	05	1:1000	142	1,050	
				5942III	6828	05	1:1000	263	1,200	
				5942III	6828	12	1:1000	164	1,500	
				5942III	6828	16	1:1000	61	30,000	
				5942III	6828	16	1:1000	62	30,000	
				5942III	6828	16	1:1000	322	26,500	

มีผลบังคับใช้ตั้งแต่วันที่ 30 สิงหาคม พ.ศ.2566

รอบบัญชี พ.ศ. 2566 - 2569



(นางสาวกรรณิการ์ รัชฎาภมาศ)

ชนารักษ์พื้นที่มุกดาหาร ปฏิบัติราชการแทน

ประธานกรรมการประเมินราคาทรัพย์สินเพื่อประโยชน์แห่งรัฐ

ประจำจังหวัดมุกดาหาร

บัญชีราคาประเมินที่ดิน

ตามพระราชบัญญัติการประเมินราคาทรัพย์สินเพื่อประโยชน์แห่งรัฐ พ.ศ. 2562

สำนักงานที่ดิน จังหวัดมุกดาหาร

หน้า 57

โฉนดที่ดินเลขที่	อำเภอ	ตำบล	หน้าสำรวจ	เครื่องหมายที่ดินระบบพิกัดฉาก ยู ที เอ็ม / ศูนย์กำเนิด					เนื้อที่ (ไร่-งาน-ตร.ว.)	ราคาประเมิน (บาท ต่อ ตร.ว.)
				แผนที่ภูมิประเทศ	ระวาง	แผ่น	มาตราส่วน	เลขที่ดิน		
				5942III	6830	04	1:2000	332	900	
				5942III	6830	13	1:1000	60	3,000	

มีผลบังคับใช้ตั้งแต่วันที่ 30 สิงหาคม พ.ศ.2566

รอบบัญชี พ.ศ. 2566 - 2569



(นางสาวกรรณิการ์ รัชฎาภมาศ)

ชนารักษ์พื้นที่มุกดาหาร ปฏิบัติราชการแทน

ประธานกรรมการประเมินราคาทรัพย์สินเพื่อประโยชน์แห่งรัฐ

ประจำจังหวัดมุกดาหาร

บัญชีราคาประเมินที่ดิน

ตามพระราชบัญญัติการประเมินราคาทรัพย์สินเพื่อประโยชน์แห่งรัฐ พ.ศ. 2562

สำนักงานที่ดิน จังหวัดมุกดาหาร

หน้า 58

โฉนดที่ดินเลขที่	อำเภอ	ตำบล	หน้าสำรวจ	เครื่องหมายที่ดินระบบพิกัดฉาก ยู ที เอ็ม / ศูนย์กำเนิด					เนื้อที่ (ไร่-งาน-ตร.ว.)	ราคาประเมิน (บาท ต่อ ตร.ว.)
				แผนที่ภูมิประเทศ	ระวาง	แผ่น	มาตราส่วน	เลขที่ดิน		
				5942III	6834	00	1:4000	400	350	
				5942III	6834	00	1:4000	455	350	
				5942III	6834	00	1:4000	877	740	
				5942III	6834	04	1:2000	27	260	

มีผลบังคับใช้ตั้งแต่วันที่ 30 สิงหาคม พ.ศ.2566

รอบบัญชี พ.ศ. 2566 - 2569



(นางสาวกรรณิการ์ รัชฎาภมาศ)

ชนารักษ์พื้นที่มุกดาหาร ปฏิบัติราชการแทน

ประธานกรรมการประเมินราคาทรัพย์สินเพื่อประโยชน์แห่งรัฐ

ประจำจังหวัดมุกดาหาร

บัญชีราคาประเมินที่ดิน

ตามพระราชบัญญัติการประเมินราคาทรัพย์สินเพื่อประโยชน์แห่งรัฐ พ.ศ. 2562

สำนักงานที่ดิน จังหวัดมุกดาหาร

หน้า 59

โฉนดที่ดินเลขที่	อำเภอ	ตำบล	หน้าสำรวจ	เครื่องหมายที่ดินระบบพิกัดฉาก ยู ที เอ็ม / ศูนย์กำเนิด					เนื้อที่ (ไร่-งาน-ตร.ว.)	ราคาประเมิน (บาท ต่อ ตร.ว.)
				แผนที่ภูมิประเทศ	ระวาง	แผ่น	มาตราส่วน	เลขที่ดิน		
				5942III	6846	04	1:2000	101		200

มีผลบังคับใช้ตั้งแต่วันที่ 30 สิงหาคม พ.ศ.2566

รอบบัญชี พ.ศ. 2566 - 2569



(นางสาวกรรณิการ์ รัชฎาภมาศ)

ชนารักษ์พื้นที่มุกดาหาร ปฏิบัติราชการแทน

ประธานกรรมการประเมินราคาทรัพย์สินเพื่อประโยชน์แห่งรัฐ

ประจำจังหวัดมุกดาหาร

บัญชีราคาประเมินที่ดิน

ตามพระราชบัญญัติการประเมินราคาทรัพย์สินเพื่อประโยชน์แห่งรัฐ พ.ศ. 2562

สำนักงานที่ดิน จังหวัดมุกดาหาร

หน้า 60

โฉนดที่ดินเลขที่	อำเภอ	ตำบล	หน้าสำรวจ	เครื่องหมายที่ดินระบบพิกัดฉาก ยู ที เอ็ม / ศูนย์กำเนิด					เนื้อที่ (ไร่-งาน-ตร.ว.)	ราคาประเมิน (บาท ต่อ ตร.ว.)
				แผนที่ภูมิประเทศ	ระวาง	แผ่น	มาตราส่วน	เลขที่ดิน		
				5942III	7026	00	1:4000	10	610	
				5942III	7026	00	1:4000	11	300	
				5942III	7026	00	1:4000	25	390	
				5942III	7026	10	1:1000	17	4,000	
				5942III	7026	14	1:1000	14	380	
				5942III	7026	14	1:1000	24	500	
				5942III	7026	14	1:1000	546	500	
				5942III	7026	14	1:1000	551	560	
				5942III	7026	15	1:1000	20	500	
				5942III	7026	15	1:1000	180	500	
				5942III	7026	15	1:1000	393	700	



(นางสาวกรรณิการ์ รัชฎาภมาศ)

ชนารักษ์พื้นที่มุกดาหาร ปฏิบัติราชการแทน

ประธานกรรมการประเมินราคาทรัพย์สินเพื่อประโยชน์แห่งรัฐ

ประจำจังหวัดมุกดาหาร

มีผลบังคับใช้ตั้งแต่วันที่ 30 สิงหาคม พ.ศ.2566

รอบบัญชี พ.ศ. 2566 - 2569

บัญชีราคาประเมินที่ดิน

ตามพระราชบัญญัติการประเมินราคาทรัพย์สินเพื่อประโยชน์แห่งรัฐ พ.ศ. 2562

สำนักงานที่ดิน จังหวัดมุกดาหาร

หน้า 61

โฉนดที่ดินเลขที่	อำเภอ	ตำบล	หน้าสำรวจ	เครื่องหมายที่ดินระบบพิกัดฉาก ยู ที เอ็ม / ศูนย์กำเนิด					เนื้อที่ (ไร่-งาน-ตร.ว.)	ราคาประเมิน (บาท ต่อ ตร.ว.)
				แผนที่ภูมิประเทศ	ระวาง	แผ่น	มาตราส่วน	เลขที่ดิน		
				5942III	7028	01	1:1000	7	390	
				5942III	7028	05	1:1000	3	3,000	
				5942III	7028	05	1:1000	138	1,000	
				5942III	7028	05	1:1000	145	13,000	
				5942III	7028	05	1:1000	147	1,000	
				5942III	7028	05	1:1000	148	1,000	
				5942III	7028	05	1:1000	149	1,000	
				5942III	7028	05	1:1000	150	1,000	
				5942III	7028	05	1:1000	151	1,000	
				5942III	7028	05	1:1000	152	1,000	
				5942III	7028	05	1:1000	153	1,000	
				5942III	7028	05	1:1000	154	1,000	
				5942III	7028	06	1:1000	67	3,000	
				5942III	7028	07	1:1000	6	4,000	
				5942III	7028	07	1:1000	35	1,000	
				5942III	7028	13	1:1000	61	10,000	
				5942III	7028	13	1:1000	344	3,000	
				5942III	7028	13	1:1000	360	3,000	
				5942III	7028	13	1:1000	368	10,000	
				5942III	7028	13	1:1000	377	1,000	



(นางสาวกรรณิการ์ รัชฎามาศ)

ชนารักษ์พื้นที่มุกดาหาร ปฏิบัติราชการแทน

ประธานกรรมการประเมินราคาทรัพย์สินเพื่อประโยชน์แห่งรัฐ

ประจำจังหวัดมุกดาหาร

มีผลบังคับใช้ตั้งแต่วันที่ 30 สิงหาคม พ.ศ.2566

รอบบัญชี พ.ศ. 2566 - 2569

บัญชีราคาประเมินที่ดิน

ตามพระราชบัญญัติการประเมินราคาทรัพย์สินเพื่อประโยชน์แห่งรัฐ พ.ศ. 2562

สำนักงานที่ดิน จังหวัดมุกดาหาร

หน้า 62

โฉนดที่ดินเลขที่	อำเภอ	ตำบล	หน้าสำรวจ	เครื่องหมายที่ดินระบบพิกัดฉาก ยู ที เอ็ม / ศูนย์กำเนิด					เนื้อที่ (ไร่-งาน-ตร.ว.)	ราคาประเมิน (บาท ต่อ ตร.ว.)
				แผนที่ภูมิประเทศ	ระวาง	แผ่น	มาตราส่วน	เลขที่ดิน		
				5942III	7030	00	1:4000	50	7,500	
				5942III	7030	00	1:4000	211	380	
				5942III	7030	00	1:4000	776	500	
				5942III	7030	03	1:2000	35	750	
				5942III	7030	13	1:1000	226	750	

มีผลบังคับใช้ตั้งแต่วันที่ 30 สิงหาคม พ.ศ.2566

รอบบัญชี พ.ศ. 2566 - 2569



(นางสาวกรรณิการ์ รัชฎาภมาศ)

ชนารักษ์พื้นที่มุกดาหาร ปฏิบัติราชการแทน

ประธานกรรมการประเมินราคาทรัพย์สินเพื่อประโยชน์แห่งรัฐ

ประจำจังหวัดมุกดาหาร

บัญชีราคาประเมินที่ดิน

ตามพระราชบัญญัติการประเมินราคาทรัพย์สินเพื่อประโยชน์แห่งรัฐ พ.ศ. 2562

สำนักงานที่ดิน จังหวัดมุกดาหาร

หน้า 63

โฉนดที่ดินเลขที่	อำเภอ	ตำบล	หน้าสำรวจ	เครื่องหมายที่ดินระบบพิกัดฉาก ยู ที เอ็ม / ศูนย์กำเนิด					เนื้อที่ (ไร่-งาน-ตร.ว.)	ราคาประเมิน (บาท ต่อ ตร.ว.)
				แผนที่ภูมิประเทศ	ระวาง	แผ่น	มาตราส่วน	เลขที่ดิน		
				5942III	7032	00	1:4000	16	3,000	
				5942III	7032	00	1:4000	29	3,000	
				5942III	7032	00	1:4000	66	440	
				5942III	7032	00	1:4000	962	250	
				5942III	7032	00	1:4000	1071	250	
				5942III	7032	00	1:4000	1098	350	

มีผลบังคับใช้ตั้งแต่วันที่ 30 สิงหาคม พ.ศ.2566

รอบบัญชี พ.ศ. 2566 - 2569



(นางสาวกรรณิการ์ รัชฎาภมาศ)

ชนารักษ์พื้นที่มุกดาหาร ปฏิบัติราชการแทน

ประธานกรรมการประเมินราคาทรัพย์สินเพื่อประโยชน์แห่งรัฐ

ประจำจังหวัดมุกดาหาร

บัญชีราคาประเมินที่ดิน

ตามพระราชบัญญัติการประเมินราคาทรัพย์สินเพื่อประโยชน์แห่งรัฐ พ.ศ. 2562

สำนักงานที่ดิน จังหวัดมุกดาหาร

หน้า 64

โฉนดที่ดินเลขที่	อำเภอ	ตำบล	หน้าสำรวจ	เครื่องหมายที่ดินระบบพิกัดฉาก ยู ที เอ็ม / ศูนย์กำเนิด					เนื้อที่ (ไร่-งาน-ตร.ว.)	ราคาประเมิน (บาท ต่อ ตร.ว.)
				แผนที่ภูมิประเทศ	ระวาง	แผ่น	มาตราส่วน	เลขที่ดิน		
				5942III	7034	00	1:4000	151	200	
				5942III	7034	02	1:2000	68	200	
				5942III	7034	02	1:1000	293	350	
				5942III	7034	02	1:1000	294	200	
				5942III	7034	02	1:1000	295	200	
				5942III	7034	03	1:1000	9	850	
				5942III	7034	04	1:1000	4	260	
				5942III	7034	08	1:1000	12	200	

มีผลบังคับใช้ตั้งแต่วันที่ 30 สิงหาคม พ.ศ.2566

รอบบัญชี พ.ศ. 2566 - 2569



(นางสาวกรรณิการ์ รัชฎาภาส)

ชนารักษ์พื้นที่มุกดาหาร ปฏิบัติราชการแทน

ประธานกรรมการประเมินราคาทรัพย์สินเพื่อประโยชน์แห่งรัฐ

ประจำจังหวัดมุกดาหาร

บัญชีราคาประเมินที่ดิน

ตามพระราชบัญญัติการประเมินราคาทรัพย์สินเพื่อประโยชน์แห่งรัฐ พ.ศ. 2562

สำนักงานที่ดิน จังหวัดมุกดาหาร

หน้า 65

โฉนดที่ดินเลขที่	อำเภอ	ตำบล	หน้าสำรวจ	เครื่องหมายที่ดินระบบพิกัดฉาก ยู ที เอ็ม / ศูนย์กำเนิด					เนื้อที่ (ไร่-งาน-ตร.ว.)	ราคาประเมิน (บาท ต่อ ตร.ว.)
				แผนที่ภูมิประเทศ	ระวาง	แผ่น	มาตราส่วน	เลขที่ดิน		
				5942III	7036	14	1:1000	41	200	
				5942III	7036	14	1:1000	42	200	
				5942III	7036	14	1:1000	43	200	

มีผลบังคับใช้ตั้งแต่วันที่ 30 สิงหาคม พ.ศ.2566

รอบบัญชี พ.ศ. 2566 - 2569



(นางสาวกรรณิการ์ รัชฎาภมาศ)

ชนารักษ์พื้นที่มุกดาหาร ปฏิบัติราชการแทน

ประธานกรรมการประเมินราคาทรัพย์สินเพื่อประโยชน์แห่งรัฐ

ประจำจังหวัดมุกดาหาร

บัญชีราคาประเมินที่ดิน

ตามพระราชบัญญัติการประเมินราคาทรัพย์สินเพื่อประโยชน์แห่งรัฐ พ.ศ. 2562

สำนักงานที่ดิน จังหวัดมุกดาหาร

หน้า 66

โฉนดที่ดินเลขที่	อำเภอ	ตำบล	หน้าสำรวจ	เครื่องหมายที่ดินระบบพิกัดฉาก ยู ที เอ็ม / ศูนย์กำเนิด					เนื้อที่ (ไร่-งาน-ตร.ว.)	ราคาประเมิน (บาท ต่อ ตร.ว.)
				แผนที่ภูมิประเทศ	ระวาง	แผ่น	มาตราส่วน	เลขที่ดิน		
				5942IV	5460	00	1:4000	297		60

มีผลบังคับใช้ตั้งแต่วันที่ 30 สิงหาคม พ.ศ.2566

รอบบัญชี พ.ศ. 2566 - 2569



(นางสาวกรรณิการ์ รัชฎาภมาศ)

ชนารักษ์พื้นที่มุกดาหาร ปฏิบัติราชการแทน

ประธานกรรมการประเมินราคาทรัพย์สินเพื่อประโยชน์แห่งรัฐ

ประจำจังหวัดมุกดาหาร

บัญชีราคาประเมินที่ดิน

ตามพระราชบัญญัติการประเมินราคาทรัพย์สินเพื่อประโยชน์แห่งรัฐ พ.ศ. 2562

สำนักงานที่ดิน จังหวัดมุกดาหาร

หน้า 67

โฉนดที่ดินเลขที่	อำเภอ	ตำบล	หน้าสำรวจ	เครื่องหมายที่ดินระบบพิกัดฉาก ยู ที เอ็ม / ศูนย์กำเนิด					เนื้อที่ (ไร่-งาน-ตร.ว.)	ราคาประเมิน (บาท ต่อ ตร.ว.)
				แผนที่ภูมิประเทศ	ระวาง	แผ่น	มาตราส่วน	เลขที่ดิน		
				5942IV	5462	00	1:4000	154	60	

มีผลบังคับใช้ตั้งแต่วันที่ 30 สิงหาคม พ.ศ.2566

รอบบัญชี พ.ศ. 2566 - 2569



(นางสาวกรรณิการ์ รัชฎาumas)

ชนารักษ์พื้นที่มุกดาหาร ปฏิบัติราชการแทน

ประธานกรรมการประเมินราคาทรัพย์สินเพื่อประโยชน์แห่งรัฐ

ประจำจังหวัดมุกดาหาร

บัญชีราคาประเมินที่ดิน

ตามพระราชบัญญัติการประเมินราคาทรัพย์สินเพื่อประโยชน์แห่งรัฐ พ.ศ. 2562

สำนักงานที่ดิน จังหวัดมุกดาหาร

หน้า 68

โฉนดที่ดินเลขที่	อำเภอ	ตำบล	หน้าสำรวจ	เครื่องหมายที่ดินระบบพิกัดฉาก ยู ที เอ็ม / ศูนย์กำเนิด					เนื้อที่ (ไร่-งาน-ตร.ว.)	ราคาประเมิน (บาท ต่อ ตร.ว.)
				แผนที่ภูมิประเทศ	ระวาง	แผ่น	มาตราส่วน	เลขที่ดิน		
				5942IV	5858	11	1:1000	120	60	
				5942IV	5858	11	1:1000	129	280	

มีผลบังคับใช้ตั้งแต่วันที่ 30 สิงหาคม พ.ศ.2566

รอบบัญชี พ.ศ. 2566 - 2569



(นางสาวกรรณิการ์ รัชฎาภมาศ)

ชนารักษ์พื้นที่มุกดาหาร ปฏิบัติราชการแทน

ประธานกรรมการประเมินราคาทรัพย์สินเพื่อประโยชน์แห่งรัฐ

ประจำจังหวัดมุกดาหาร

บัญชีราคาประเมินที่ดิน

ตามพระราชบัญญัติการประเมินราคาทรัพย์สินเพื่อประโยชน์แห่งรัฐ พ.ศ. 2562

สำนักงานที่ดิน จังหวัดมุกดาหาร

หน้า 69

โฉนดที่ดินเลขที่	อำเภอ	ตำบล	หน้าสำรวจ	เครื่องหมายที่ดินระบบพิกัดฉาก ยู ที เอ็ม / ศูนย์กำเนิด					เนื้อที่ (ไร่-งาน-ตร.ว.)	ราคาประเมิน (บาท ต่อ ตร.ว.)
				แผนที่ภูมิประเทศ	ระวาง	แผ่น	มาตราส่วน	เลขที่ดิน		
				5942IV	6056	10	1:1000	21	60	
				5942IV	6056	10	1:1000	22	60	

มีผลบังคับใช้ตั้งแต่วันที่ 30 สิงหาคม พ.ศ.2566

รอบบัญชี พ.ศ. 2566 - 2569



(นางสาวกรรณิการ์ รัชฎาภมาศ)

ชนารักษ์พื้นที่มุกดาหาร ปฏิบัติราชการแทน

ประธานกรรมการประเมินราคาทรัพย์สินเพื่อประโยชน์แห่งรัฐ

ประจำจังหวัดมุกดาหาร

บัญชีราคาประเมินที่ดิน

ตามพระราชบัญญัติการประเมินราคาทรัพย์สินเพื่อประโยชน์แห่งรัฐ พ.ศ. 2562

สำนักงานที่ดิน จังหวัดมุกดาหาร

หน้า 70

โฉนดที่ดินเลขที่	อำเภอ	ตำบล	หน้าสำรวจ	เครื่องหมายที่ดินระบบพิกัดฉาก ยู ที เอ็ม / ศูนย์กำเนิด					เนื้อที่ (ไร่-งาน-ตร.ว.)	ราคาประเมิน (บาท ต่อ ตร.ว.)
				แผนที่ภูมิประเทศ	ระวาง	แผ่น	มาตราส่วน	เลขที่ดิน		
				5942IV	6254	02	1:2000	30		700

มีผลบังคับใช้ตั้งแต่วันที่ 30 สิงหาคม พ.ศ.2566

รอบบัญชี พ.ศ. 2566 - 2569



(นางสาวกรรณิการ์ รัชฎาumas)

ชนารักษ์พื้นที่มุกดาหาร ปฏิบัติราชการแทน

ประธานกรรมการประเมินราคาทรัพย์สินเพื่อประโยชน์แห่งรัฐ

ประจำจังหวัดมุกดาหาร

บัญชีราคาประเมินที่ดิน

ตามพระราชบัญญัติการประเมินราคาทรัพย์สินเพื่อประโยชน์แห่งรัฐ พ.ศ. 2562

สำนักงานที่ดิน จังหวัดมุกดาหาร

หน้า 71

โฉนดที่ดินเลขที่	อำเภอ	ตำบล	หน้าสำรวจ	เครื่องหมายที่ดินระบบพิกัดฉาก ยู ที เอ็ม / ศูนย์กำเนิด					เนื้อที่ (ไร่-งาน-ตร.ว.)	ราคาประเมิน (บาท ต่อ ตร.ว.)
				แผนที่ภูมิประเทศ	ระวาง	แผ่น	มาตราส่วน	เลขที่ดิน		
				5942IV	6454	04	1:2000	79	120	
				5942IV	6454	04	1:2000	80	120	
				5942IV	6454	04	1:2000	81	120	
				5942IV	6454	04	1:2000	82	75	

มีผลบังคับใช้ตั้งแต่วันที่ 30 สิงหาคม พ.ศ.2566

รอบบัญชี พ.ศ. 2566 - 2569



(นางสาวกรรณิการ์ รัชฎาภมาศ)

ชนารักษ์พื้นที่มุกดาหาร ปฏิบัติราชการแทน

ประธานกรรมการประเมินราคาทรัพย์สินเพื่อประโยชน์แห่งรัฐ

ประจำจังหวัดมุกดาหาร

บัญชีราคาประเมินที่ดิน

ตามพระราชบัญญัติการประเมินราคาทรัพย์สินเพื่อประโยชน์แห่งรัฐ พ.ศ. 2562

สำนักงานที่ดิน จังหวัดมุกดาหาร

หน้า 72

โฉนดที่ดินเลขที่	อำเภอ	ตำบล	หน้าสำรวจ	เครื่องหมายที่ดินระบบพิกัดฉาก ยู ที เอ็ม / ศูนย์กำเนิด					เนื้อที่ (ไร่-งาน-ตร.ว.)	ราคาประเมิน (บาท ต่อ ตร.ว.)
				แผนที่ภูมิประเทศ	ระวาง	แผ่น	มาตราส่วน	เลขที่ดิน		
				5942IV	6654	04	1:2000	92		120

มีผลบังคับใช้ตั้งแต่วันที่ 30 สิงหาคม พ.ศ.2566

รอบบัญชี พ.ศ. 2566 - 2569



(นางสาวกรรณิการ์ รัชฎาumas)

ชนารักษ์พื้นที่มุกดาหาร ปฏิบัติราชการแทน

ประธานกรรมการประเมินราคาทรัพย์สินเพื่อประโยชน์แห่งรัฐ

ประจำจังหวัดมุกดาหาร

บัญชีราคาประเมินที่ดิน

ตามพระราชบัญญัติการประเมินราคาทรัพย์สินเพื่อประโยชน์แห่งรัฐ พ.ศ. 2562

สำนักงานที่ดิน จังหวัดมุกดาหาร

หน้า 73

โฉนดที่ดินเลขที่	อำเภอ	ตำบล	หน้าสำรวจ	เครื่องหมายที่ดินระบบพิกัดฉาก ยู ที เอ็ม / ศูนย์กำเนิด					เนื้อที่ (ไร่-งาน-ตร.ว.)	ราคาประเมิน (บาท ต่อ ตร.ว.)
				แผนที่ภูมิประเทศ	ระวาง	แผ่น	มาตราส่วน	เลขที่ดิน		
				5942IV	6852	04	1:2000	87	75	
				5942IV	6852	04	1:2000	88	75	

มีผลบังคับใช้ตั้งแต่วันที่ 30 สิงหาคม พ.ศ.2566

รอบบัญชี พ.ศ. 2566 - 2569



(นางสาวกรรณิการ์ รัชฎาภาส)

ชนารักษ์พื้นที่มุกดาหาร ปฏิบัติราชการแทน

ประธานกรรมการประเมินราคาทรัพย์สินเพื่อประโยชน์แห่งรัฐ

ประจำจังหวัดมุกดาหาร